



# Bürgerbroschüre der Verbandsgemeinde Alzey-Land







- Glas- und Gebäudereinigung
- Desinfektionsreinigung
- Technische Gebäudedienste
- Infrastrukturelle Dienste

[info@geg-online.de](mailto:info@geg-online.de)



- Schulverpflegung
- Betriebsrestaurants
- Verpflegung für Seniorenheime
- Catering

[vertrieb@geg-gastro.de](mailto:vertrieb@geg-gastro.de)



- Maler- und Lackierarbeiten
- Wärmedämmverbundsysteme
- Bodenbeläge
- Innenausbau

[service@geg-service.de](mailto:service@geg-service.de)

GEG-Zentrale: Friedrichstraße 11 · 55237 Lonsheim  
[geg-online.de](http://geg-online.de) · fon 06734/9157-0

**Drei Unternehmen – Eine Qualität  
Bester Service für Ihre Zufriedenheit**



**Rheinhessenlift eK**

Neugasse 24  
55234 Wendelsheim

Telefon 06734 913668  
E-Mail: [info@rheinessenlift.de](mailto:info@rheinessenlift.de)



<https://www.youtube.com/watch?v=hyfK9dxxCok>



[www.rheinessenlift.de](http://www.rheinessenlift.de)

### Herzlich willkommen in der Verbandsgemeinde Alzey-Land

Liebe Leserin, lieber Leser,

ich freue mich, Ihnen unsere neue Bürger-Informationsbroschüre vorstellen zu dürfen.

Für alle Neubürgerinnen und Neubürger ist dies eine praktische Orientierungshilfe, die es Ihnen leichter machen wird, sich an Ihrem neuen Wohnort zurecht zu finden. Ich heiße Sie herzlich willkommen und hoffe, dass Sie sich bei uns im Alzeyer Land wohlfühlen.

Auch alle anderen Bürgerinnen und Bürgern wird dieses Heft ein nützlicher Leitfaden sein, dem Sie wertvolle Hinweise über die Verbandsgemeinde Alzey-Land mit ihren 24 Ortsgemeinden entnehmen können. Die Broschüre soll auch dazu dienen, Kontakte zu knüpfen, neue Verbindungen zu schaffen und das Interesse am vielseitigen kulturellen Leben in unserer Verbandsgemeinde Alzey-Land zu wecken.

Bedanken möchte ich mich bei allen, die sich mit Anzeigen an der Broschüre beteiligt haben. Damit gibt sie auch einen Einblick in die Leistungsfähigkeit der Verbandsgemeinde und ihrer Ortsgemeinden als Dienstleistungs-, Wirtschafts- und Gewerbestandort.

Bei allen anderen Fragen, die diese Broschüre nicht beantworten kann, helfen Ihnen die Mitarbeiterinnen und Mitarbeiter unserer Verwaltung, sowie die Ortsbürgermeisterinnen und Ortsbürgermeister gerne weiter.

Weitere Informationen finden Sie auf unserer Homepage unter [www.alzey-land.de](http://www.alzey-land.de). Hier finden Sie auch aktuelle Themen und Veranstaltungshinweise.

Ich wünsche Ihnen eine gute Zeit in unserer schönen Verbandsgemeinde.

Herzlichst

Ihr 

Steffen Unger  
Bürgermeister





Bechtolsheim Landschaft

## INHALTSVERZEICHNIS

<b>Grußwort Bürgermeister</b>	<b>1</b>	Eppelsheim	10
<b>Die Verbandsgemeinde Alzey-Land</b>	<b>3</b>	Erbes-Büdesheim	11
Der Verbandsgemeinderat	4	Esselborn	11
Unsere Feuerwehr	4	Flomborn	13
<b>Die Verwaltung als Dienstleister</b>	<b>5</b>	Flonheim	13
Bürgerservice	5	Framersheim	14
Was erledige ich wo?	5	Freimersheim	14
<b>Die Gemeinden – Vorstellung der Ortsgemeinden</b>	<b>6</b>	Gau-Heppenheim	15
Albig	6	Gau-Odernheim	15
Bechenheim	7	Kettenheim	16
Bechtolsheim	7	Lonsheim	16
Bermersheim v. d. Höhe	8	Mauchenheim	17
Biebelnheim	8	Nack	17
Bornheim	9	Nieder-Wiesen	18
Dintesheim	9	Ober-Flörsheim	18
		Offenheim	19
		Wahlheim	19
		<b>Leben, Wohnen und Arbeiten in der Verbandsgemeinde</b>	<b>21</b>
		Bauen und Wohnen	21
		Verkehr	21
		Wirtschaft	23
		Freizeit und Tourismus	23
		<b>Familien in Alzey-Land</b>	<b>24</b>
		Kindergärten und Kindertagesstätten	24
		Bildung	26
		Jung und Alt	29
		<b>Lebendiges Gemeindeleben</b>	<b>30</b>
		Feste und Veranstaltungen	30
		Vielfältiges Vereinsleben	30
		<b>Impressum</b>	<b>31</b>
		<b>Branchenverzeichnis</b>	<b>32</b>

### WIR BRENNEN FÜR SIE!

Entdecken Sie kreative  
Likörspezialitäten und edle  
Brände aus regionalen  
Produkten!

Wir sind für Sie da: Di – Sa 9.00 – 12.00 Uhr

**GEISTREICH** Edle Brände und Liköre

Bermersheimer Straße 9  
55237 Lonsheim, Tel 06734-576  
info@meinlieblingswein.de







## DIE VERBANDSGEMEINDE ALZEY-LAND



**Einwohner insgesamt:**  
rund 25.000

**größte Ortsgemeinde:**  
Gau-Odernheim mit  
ca. 4.000 Einwohnern

**kleinste Ortsgemeinde:**  
Dintesheim mit ca. 170 Einwohnern

17.400 ha umfassende Gesamtfläche  
davon werden rund 3.000 ha  
weinbaulich genutzt

**Einrichtungen:** 7 Grundschulen,  
3 Realschulen plus, 17 Kindergärten  
bzw. Kindertagesstätten



Im Jahr 1972 wurde die Verbandsgemeinde Alzey-Land im Rahmen der Gebietsreform gebildet. Der Verbandsgemeinde Alzey-Land gehören insgesamt 24 Ortsgemeinden an, die sich ringförmig um die Stadt Alzey gruppieren. Deshalb ist Alzey als Kreisstadt des Landkreises Alzey-Worms auch Sitz unserer Verwaltung.

Die Verbandsgemeinde Alzey-Land liegt im Rheinhes-sischen Hügelland, welches sich zwischen Worms und Bingen, Mainz und Alzey erstreckt und stark vom Weinbau geprägt ist. Einige der Ortsgemeinden gehören zu dem entlang des Wiesbaches gelegenen Landschafts-schutz- und Naherholungsgebiet Rheinhes-sische Schweiz,

welches als Ausläufer des Nordpfälzischen Berglandes mit seinen Wiesen, Wäldern und Bächen einen besonde-ren Reiz ausübt.

Durch die Nähe zu den Wirtschaftsräumen Rhein-Main, Rhein-Neckar und Kaiserslautern sind die Ortsgemein-den in den letzten Jahren kräftig gewachsen, haben dabei aber ihren rheinhessischen Charakter nicht verloren. Die-se Verbindung zwischen Wachstum und Fortschritt auf der einen und der rheinhessischen Kultur auf der ande-ren Seite macht das Besondere der Verbandsgemeinde Alzey-Land aus.



VGV Eingangstreppe



## Der Verbandsgemeinderat

Nach den verfassungsrechtlichen Vorgaben (Grundgesetz und Landesverfassung) verwalten sich die Gemeinden in eigener Verantwortung, was auch als „kommunale Selbstverwaltung“ bezeichnet wird. Die Verwaltung der 24 Ortsgemeinden der Verbandsgemeinde Alzey-Land erfolgt nach den Bestimmungen der Gemeindeordnung für Rheinland-Pfalz durch die beiden Organe Bürgermeister und Verbandsgemeinderat. Der Bürgermeister und die Mitglieder des Rates werden von den Bürgern gewählt. Eine wichtige Rolle spielen hierbei die Parteien und Wählergruppen. Die Mitglieder des Rates sind ehrenamtlich tätig.

Der Verbandsgemeinderat legt die Grundsätze für die Verwaltung fest und beschließt über alle Selbstverwaltungsangelegenheiten der Verbandsgemeinde.

Der Bürgermeister und seine Verwaltung führen die Beschlüsse des Rates sowie die laufenden Verwaltungsgeschäfte aus. Damit kommt dem Verbandsgemeinderat mit seinen Ratsmitgliedern eine bedeutende Rolle der Verbandsgemeinde Alzey-Land zu.

Informieren Sie sich auf unserer Homepage:

**[www.alzey-land.de](http://www.alzey-land.de)** unter der Rubrik Ratsinformationssystem.

Hier haben Sie die Möglichkeit nach Sitzungen, Niederschriften und Beschlüssen zu recherchieren.

## Unsere Feuerwehr

Über 500 Frauen und Männer leisten in der Freiwilligen Feuerwehr der Verbandsgemeinde Alzey-Land ehrenamtlich aktiven Dienst. Mit ihrem ehrenamtlichen Engagement stellen sie zum Wohle der Allgemeinheit in unserer Verbandsgemeinde den Brandschutz sicher, und leisten kompetent technische Hilfe. Sie alle leisten viele freiwillige Stunden zum Schutz der Mitbürger, mit dem damit verbundenen Verzicht auf Freizeit. In den 21 Feuerwehreinheiten werden im Schnitt jährlich etwa 130 Einsätze geleistet. Neben einem hohen Ausbildungsstand und einem großen Engagement der ehrenamtlichen Kräfte ist die gute Ausstattung unserer Wehr Garant für ihre Schlagkräftigkeit. Mit hohem finanziellem Aufwand wurden in den vergangenen Jahren zahlreiche Feuerwehrhäuser umgebaut bzw. neu errichtet. Auch in die Fahrzeugtechnik wird stetig investiert. Beachtlich ist auch die Entwicklung bei unseren Jugendfeuerwehren. In derzeit 12 Jugendwehren können Jugendliche ab 10 Jahren in die Jugendfeuerwehr eintreten, um dort mit Spiel und Spaß den Brandschutz von Anfang kennen zu lernen. Für die Jüngeren sind Bambinigruppen aktiv. Der seit 2006 ausgetragene VG-Jugendfeuerwehrtag erfreut sich großer Beliebtheit.

Mehr über unsere Wehreinheiten sowie Anträge und Formulare finden Sie auf unserer Homepage:

**[www.alzey-land.de/vg/leben](http://www.alzey-land.de/vg/leben)** unter Freiwillige Feuerwehr.

Seit über 100 Jahren garantiert das Wasserwerk Osthofen des Zweckverbandes Seebachgebiet rund um die Uhr die erstklassige Qualität des Lebensmittels Nr. 1 – WASSER. Durch ein weitverzweigtes Versorgungsnetz werden über 57.000 Menschen bequem zu Hause mit bestem Trinkwasser versorgt. Eine nachhaltige Wassergewinnung direkt in der Region zu einem günstigen Preis – das ist unser Anspruch.



Wasserwerk Zweckverband Seebachgebiet - Rheinstr. 71 - 67574 Osthofen - Tel. 06242 / 5005-0



Einsatzleitwagen der VG Alzey-Land





Zum Eingang des Bürgerbüros

## DIE VERWALTUNG ALS DIENSTLEISTER

### Bürgerservice

Viele behördliche Angelegenheiten können bequem im Bürgerbüro bearbeitet werden. Von der persönlichen Anmeldung über Ausweispapiere, vom Fischereischein über Fundsachen bis zur Abwicklung und Ausgabe von Briefwahlunterlagen, hier kann all dies und noch viel mehr auf kurzen Wegen erledigt werden. Das Bürgerbüro liegt im Erdgeschoss des Rathauses und ist ohne Treppe auch für eingeschränkt Bewegliche wie Rollstuhlfahrer, oder Familien mit Kinderwagen leicht zu erreichen.

### Was erledige ich wo?

Wir bieten den Bürgerinnen und Bürgern der Verbandsgemeinde Alzey-Land ein umfangreiches Internet-Informationssystem der kommunalen Verwaltung. Suchen Sie nach unseren Dienstleistungen, laden Sie

sich Formulare herunter, finden Sie zu jedem Thema die/den richtigen Ansprechpartner/in und treten Sie direkt mit ihr/ihm in Kontakt.

Bitte informieren Sie sich auf unserer Homepage [www.alzey-land.de/vg/buergerservice](http://www.alzey-land.de/vg/buergerservice)

Bei Fragen z. B. zur Hausmüllbeseitigung oder KFZ An-/Abmeldungen helfen Ihnen die Mitarbeiter/-innen der Kreisverwaltung Alzey-Worms gerne weiter. Bitte informieren Sie sich auf der Homepage [www.kreis-alzey-worms.de](http://www.kreis-alzey-worms.de), Telefon: 06731/409-0

### Unsere Postanschrift:

Verbandsgemeinde Alzey-Land  
Weinrufstraße 38, 55232 Alzey  
Telefon: 06731/409-0, Telefax: 06731/409-100  
E-Mail: [info@alzey-land.de](mailto:info@alzey-land.de)

### Öffnungszeiten Bürgerbüro

Mo. 08:00–16:00 Uhr  
Di. 08:00–12:00 Uhr  
14:00–18:00 Uhr  
Mi. 07:00–12:00 Uhr  
Do. 08:00–12:00 Uhr  
14:00–18:00 Uhr  
Fr. 08:00–12:00 Uhr  
Jeden 1. Samstag im Monat:  
10:00–12:00 Uhr

### Öffnungszeiten Verwaltung

Mo., Di. 08:00–12:00 Uhr  
14:00–16:00 Uhr  
Mi. 08:00–12:00 Uhr  
Do. 08:00–12:00 Uhr  
14:00–18:00 Uhr  
Fr. 08:00–12:00 Uhr

## Ihr Weg zur Verbandsgemeinde Alzey-Land





Albig Ortsansicht



Gemeinde Albig

## DIE GEMEINDEN – VORSTELLUNG DER ORTSGEMEINDEN

### Albig

#### Sprechstunde Ortsbürgermeister:

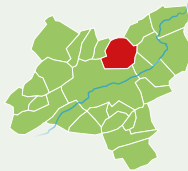
Donnerstag: 10:30–12:00 Uhr  
19:00–20:00 Uhr  
und nach Vereinbarung

Langgasse 58, 55234 Albig

☎ 06731/2301

✉ info@ortsgemeinde-albig.de

🌐 www.ortsgemeinde-albig.de



Die Geschichte von Albig reicht zurück zu den Römern. Reste eines römischen Landgutes (VILLA RUSTICA) sind heute noch zu besichtigen. Urkundlich erwähnt ist Albig erstmals im Jahre 767 n. Chr. Seitdem hat sich Albig zu einer modernen aufgeschlossenen Gemeinde mit rund

1.600 Einwohnern entwickelt. Mehr als 10 Vereine bieten Kultur, Bildung, Sport und Abwechslung rund ums Jahr. Ein Rundgang durch die Gemeinde lohnt sich allemal. Der alte Dorfkern von Albig ist umgeben von einem Ring schmaler Gasse, von den Rheinhessen liebevoll „Reilcher“ genannt. Albig bietet für alle Generationen das richtige Umfeld zum Leben. Für junge Familien ist Albig mit seinem Kindergarten und der Grundschule besonders attraktiv. Der eigene Bahnanschluss mit über 60 täglichen Zugverbindungen auf der Strecke Bingen/Worms und Alzey/Mainz bringt für alle Einwohner große Vorteile. Dass Albig lebt, zeigen auch die zahlreichen Gewerbe im gesamten Dorfgebiet. Die Gewerbegebiete „Erbespfad“ und „Lietzelwiese“ an der Bundesstraße 271 liegen in direkter Nähe zu den beiden Autobahnen A 61 und A 63 und machen Albig auch zu einem attraktiven Standort für Unternehmen.



**Fachmarkt für Garten,  
Tier, Haus & Hof**

Bei uns findet man alles ...  
für den Garten,  
für Heim, Hobby und Nutztiere,  
für Haus und Hof,  
für den Weinbau.

Wir beraten Sie gerne!

**Ihr LandMarkt Rupp**

Wir bieten viele Events, Beratungstage, Seminare sowie Kreativ-Workshops


Aktuelles auf unserer Website

Von März bis Oktober jeden 2. Samstag  
**Lebendgeflügel-Markt**




🏠 Ihr LandMarkt Rupp Tel.: 06733/ 92 500 23  
Bahnhofstraße 101 Fax: 06733/ 92 500 27  
55234 Framersheim www.rupp-landmarkt.de

🕒 Unsere Öffnungszeiten  
Mo. bis Fr.: 8.00 bis 19.00 Uhr  
Sa.: 8.00 bis 14.00 Uhr



© U. J. Alexander - stock.adobe.com



- 👤 5 Internisten:  
Nephrologie, Gastroenterologie,  
Hypertensiologie
- 🕒 Mo., Di., Do., Fr.,  
8 - 12 Uhr und 15 - 17 Uhr,  
Sprechzeiten nach Vereinbarung
- 🏥 34 Dialyse- und Aphereseplätze,  
große Endoskopie, 2 Ultraschall,  
Kreislaufdiagnostik, Labor mit  
Funktionstests
- P Gebührenpflichtige Parkplätze  
gegenüber dem Gebäude
- 🚶 Buslinie Citybus, Haltestelle  
Gesundheitszentrum/Bahnhofstraße  
Hauptbahnhof 500 m entfernt

Medizinisches Versorgungszentrum  
Da Vita Alzey GmbH  
Am Damm 17 | 55232 Alzey  
Telefon: 06731 54740  
Telefax: 06731 547474  
info@davita.de | www.davita.com/de/





Bürgerhaus Bechenheim

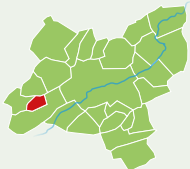


Bechtolsheim – Rathaus

## Bechenheim

**Sprechstunde Ortsbürgermeister/-in:**  
Mittwoch: 19:00–20:00 Uhr  
und nach Vereinbarung

Kirchgasse 8  
55234 Bechenheim  
☎ 06736/9097913  
✉ [bm@utestein.de](mailto:bm@utestein.de)  
🌐 [www.bechenheim.de](http://www.bechenheim.de)



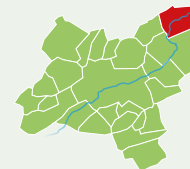
Bechenheim ist eine Ortsgemeinde im Landkreis Alzey-Worms und gehört der Verbandsgemeinde Alzey-Land an. Bechenheim wurde im Jahr 824 erstmals urkundlich erwähnt und ist die höchstgelegene Weinbaugemeinde Rheinhessens.

Bechenheim hat rund 430 Einwohner. Im Ort sind zwei Weinbaubetriebe tätig, die bestockte Rebfläche beträgt 33 Hektar. Die Mitglieder der Freiwilligen Feuerwehr sorgen rund um die Uhr für die Sicherheit der Dorfbewohner. Aktive Vereine im Ort sind der Sportverein VSV Fichte, der Männergesangverein 1851 Bechenheim, RK Vorholz und die Fördervereine der Gemeinde und der Feuerwehr. Das Gemeindefest, die Bechenheimer Kerwe, wird jährlich am 3. Wochenende im Juni gefeiert. Besondere Sehenswürdigkeiten von Bechenheim sind das Kirchengebäude von 1755, seit 1994 hat die Simultankirche einen sieben Meter hohen Turm. Ein Ziehbrunnen von 1810 hat zwei Besonderheiten: eine Entnahmestelle für den Besitzer, die vom Privatgelände aus erreichbar war und eine Entnahmestelle für die Öffentlichkeit, die von der Straße her erreichbar ist. Daneben hat sich auch ein Arm-Kneippbecken gesellt. Dieses ist ein Teil des Kneipp-Napoleon-Wanderweges.

## Bechtolsheim

**Sprechstunde Ortsbürgermeister/-in:**  
Dienstag: 17:00–19:00 Uhr  
Freitag: 10:30–12:00 Uhr  
und nach Vereinbarung

Langgasse 44, 55234 Bechtolsheim  
☎ 06733/218  
✉ [info@gemeinde-bechtolsheim.de](mailto:info@gemeinde-bechtolsheim.de)  
🌐 [bechtolsheim-rheinhessen.de](http://bechtolsheim-rheinhessen.de)



Archäologische Funde lassen vermuten, dass Bechtolsheim bereits in der Jungsteinzeit und zur Römerzeit besiedelt war. Urkundlich erwähnt ist der Ort erstmals im Jahre 767 n. Chr. in einer Schenkung an das Reichskloster Lorsch. Nicht nur die Lage des Dorfes am Fuße des Petersbergs und an der Selz macht die Gemeinde zu einem besonderen Ort. Auch die ca. 1.700 Einwohner sorgen dafür, dass man gerne in Bechtolsheim lebt. In 24 Vereinen und Organisationen treffen sich Jung und Alt zum Sport, zum Musizieren, zum Theaterspielen, zur Aufarbeitung der Bechtolsheimer Geschichte und zu vielem mehr. Außerdem trifft sich der Arbeitskreis der Dorferneuerung regelmäßig unter dem Motto „Dorferneuerung geht uns alle an, denn nur gemeinsam können wir unseren Heimatort schöner gestalten“. In Bechtolsheim überlässt man die Entwicklung der Gemeinde also nicht dem Zufall, sondern man gestaltet sie – und Jeder darf mitmachen. Die attraktive Lage, die gut funktionierende Dorfgemeinschaft und die gute Infrastruktur locken immer mehr junge Familien nach Bechtolsheim. Ein Kindergarten und eine Grundschule stehen den Kleinsten zur Verfügung, ab der 5. Klasse bringt der Nahverkehr die Kinder dann in die nahegelegenen weiterführenden Schulen.



Bermersheim v. d. H. Denkmal – Heilige Hildegard



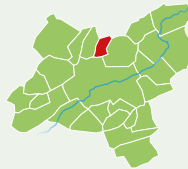
Biebelnheim – Dorf im Grünen

## Bermersheim v. d. Höhe



**Sprechstunde Ortsbürgermeister/-in:**  
Dienstag: 19:00–19:30 Uhr  
und nach Vereinbarung

An der Turnhalle 4  
55234 Bermersheim v. d. H.  
☎ 0160/99 35 47 01  
✉ [info@bermersheim-vdh.de](mailto:info@bermersheim-vdh.de)  
🌐 [www.bermersheim-vdh.de](http://www.bermersheim-vdh.de)



Bermersheim bei Alzey wurde im Jahr 768 zum ersten Mal urkundlich erwähnt. Seit 1971 trägt die Gemeinde den Zusatz „vor der Höhe“. Ungeachtet ihrer konfessionellen Zugehörigkeit nennen die Einwohner von Bermersheim Hildegard von Bingen eine „Tochter der Gemeinde“. Hildegard wurde 1098 als „Hildegard von Bermersheim“ in dem kleinen Örtchen geboren und wurde auch dort getauft. In Bermersheim wurzeln die entscheidenden Jahre ihrer Kindheit. Noch heute tragen Flurnamen und Weinberge ihren Namen.

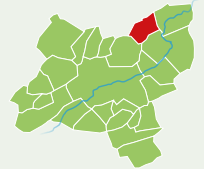
Die Gemarkung Bermersheim v.d.H. umfasst 287 Hektar. Die weinbaulich genutzte Fläche beträgt ca. 88 Hektar. Rund 400 Einwohner leben in der Kleinen Gemeinde. Wir sind stolze Eigentümer einer wunderschönen romantischen Gemeindehalle mit einem angegliederten modernen Dorfgemeinschaftshaus. Der Spielplatz und mitten im Zentrum der Dorfplatz mit seinem Brunnen laden Klein und Groß jederzeit zum Verweilen ein. Der neu eingerichtete Hildegardweg zeigt Wanderern und Spaziergängern die reizvolle Bermersheimer Landschaft. Das lebendige Dorfleben gestalten unsere Ortsvereine. Im Jahr 2015 wurde seine Eminenz Karl Kardinal Lehmann zum Ehrenbürger der Ortsgemeinde Bermersheim vor der Höhe ernannt

## Biebelnheim



**Sprechstunde Ortsbürgermeister/-in:**  
Donnerstag: 17:00–18:00 Uhr  
und nach Vereinbarung

Hauptstraße 11  
55234 Biebelnheim  
☎ 06733/281  
✉ [post@biebelnheim.info](mailto:post@biebelnheim.info)  
🌐 [www.biebelnheim.info](http://www.biebelnheim.info)



Bekannt aber unterschätzt so könnte man die Weinbaugemeinde mit ihren knapp 700 Einwohnern charakterisieren. Nur einen Steinwurf von der Autobahn A63 entfernt ist die Landeshauptstadt Mainz mit dem wirtschaftsstarke Rhein-Main-Gebiet in nur 20 Minuten erreichbar. Enge idyllische Gassen und zwei wichtige Durchgangsstraßen prägen das 1188 erstmals urkundlich erwähnte Dorf. Durchgereist ist man hier schon seit jeher. An die Pilger des 17. Jahrhunderts auf ihrer Wallfahrt erinnert heute das Teilstück des Jakobs-Pilgerweges. Auch der Räuberhauptmann Schinderhannes soll hier auf seinen Diebeszügen Zuflucht gesucht haben. Besonders stolz sind die Bürger auf die neuste Verkehrsanbindung: den Radweg ins benachbarte Gau-Odernheim. So ist jetzt auch ohne Auto alles erreichbar was man zum Leben so braucht.

Neben einigen Handwerkern und Kaufleuten leben und arbeiten im Ort mehr als ein halbes Dutzend Winzer. Sie haben sich insbesondere dem Anbau von Rotweinsorten verschrieben. Aber auch die weißen Burgundersorten gedeihen auf den kalkreichen Böden der beiden Weinbergslagen Rosenberg und Pilgerstein vorzüglich. Schon alleine deshalb lohnt es sich, hier im Herzen von Rheinhessen zu leben.





Bornheim Aussichtsturm



Dintesheim – Kirche

## Bornheim

**Sprechstunde Ortsbürgermeister/-in:**  
Donnerstag: 18:00–19:30 Uhr  
und nach Vereinbarung




Hindenburgring 24, 55237 Bornheim  
☎ 06734/96 04 26  
✉ buergermeister@bornheim-rheinhausen.de  
🌐 www.bornheim-rheinhausen.de



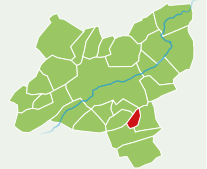
Erstmals wurde Bornheim im Jahre 768 erwähnt. Archäologische Funde geben Zeugnis davon, dass Bornheim auch von Kelten, Römern und Franken besiedelt wurde. Heute ist Bornheim eine durch Weinbau geprägte Gemeinde, die sich durch ihre verkehrsgünstige Lage in unmittelbarer Nähe der A 61 und A 63 auszeichnet. Mit einem eigenen Kindergarten, zwei Spielplätzen, einem Sportplatz und barrierefreier Gemeindehalle, präsentiert sich die Gemeinde als attraktiver Wohnort. Die sportlichen und kulturellen Angebote werden geprägt durch vielfältige Aktivitäten der Vereine. Bornheim liegt zu Füßen der Oswaldhöhe. Sie ist Teil eines großen Waldstückes, welches von zahlreichen Wanderwegen durchzogen wird. Wunderschöne Ausblicke über das rheinhessische Hügelland und gepflegte Rastplätze rund um Bornheim laden Spaziergänger, Wanderer und Radtouristen zum längeren Verweilen ein.

## Dintesheim

**Sprechstunde Ortsbürgermeister/-in:**  
Dienstag: 19:00–20:00 Uhr  
und nach Vereinbarung



Hauptstraße 9  
55234 Dintesheim  
☎ 06735/1589  
✉ gemeinde.dintesheim@gmx.de  
🌐 nein



Nachweislich wurde Dintesheim im 8. Jahrhundert erstmals erwähnt und gehörte bis 1494 zu den pfälzischen Ausdörfern. Die Gemeinde war ursprünglich nur eine Ansammlung von fünf Höfen und bis 1834 ein Filialort von Flornborn. Erst im Jahr 1924 bekam Dintesheim eine eigene Ortsverwaltung. Heute beraten sechs Ratsmitglieder und ein ehrenamtlicher Bürgermeister über die Vorhaben der Gemeinde.

Dintesheim ist die kleinste Ortsgemeinde der Verbandsgemeinde Alzey-Land. Mit 170 Einwohnern und gerade einmal 5 Straßen. Die Gemeinde hat jedoch durchaus ihren Charme. Geht man durch die Hauptstraße, so kann man wunderschöne Bruchsteinhäuser links und rechts der Straße sowie Zugänge zu unterirdischen Kellern erblicken. Auch eine Kirche gibt es im Ort, diese wird von beiden Konfessionen genutzt und ist im Kern ein spätgotischer Saalbau aus dem Jahr 1535. Im Jahr 1753 wurde sie im barocken Stil umgebaut.

Das Wappen von Dintesheim wurde am 9. Mai 1986 durch die Bezirksregierung Rheinhessen-Pfalz genehmigt. Es nimmt Bezug auf die benachbarten Klöster Gommersheim und Weidas. Auf diese Klöster weisen sowohl die zwei gekreuzten blauen Abtstäbe auf weißem Grund wie auch die drei silbernen Lilien auf blauem Grund im Schildhaupt hin.

seit 1994

## Bornheimer Sozialstation

Ambulanter Krankenpflegedienst e.V.

Mitglied im Bundesverband  
Schädel-Hirnverletzte  
Patienten im Wachkoma  
Schädel-Hirnpatienten  
in Not e.V.

Mainzer Landstraße 6  
55237 Bornheim  
Tel. 06734/96 0003  
Fax 06734/96 0004





Eppelsheim aus der Luft

*In Eppelsheim  
fühlt man sich wohl.*



## Eppelsheim seit 782

Rathaus • Zwerchgasse 17 • 55234 Eppelsheim  
Telefon 06735 257

*Mitten im Herzen von Rheinhessen  
mit guter Verkehrsanbindung (Bahn, Bus, A 61)*

### SEHENSWERT:

- **Einzigartiger Effenkranz**  
ein aus dem Mittelalter stammender Dorfgraben, der herzförmig, ca. 1,5 km lang den älteren Ortskern umgibt.
- **Dalberger Turm**, Dorfkirche, Häuser in Naturstein, Historische Kalköfen, Naherholungsgebiet am Huckenhof.
- **Dinotherium-Museum**  
Fossile Funde zahlreicher Säugetiere aus den Urrhein-Sanden

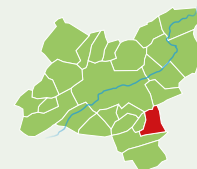
Mehr erfahren Sie unter [www.eppelsheim.de](http://www.eppelsheim.de)

## Eppelsheim

Sprechstunde Ortsbürgermeister/-in:  
Mittwoch: 17:00–19:00 Uhr  
und nach Vereinbarung



Zwerchgasse 17  
55234 Eppelsheim  
☎ 06735/257  
✉ [gemeinde@eppelsheim.de](mailto:gemeinde@eppelsheim.de)  
🌐 [www.eppelsheim.de](http://www.eppelsheim.de)



Eppelsheim wurde erstmals 782 im Lorcher Codex erwähnt und liegt im südöstlichen Teil unserer Verbandsgemeinde. Die rund 1300 Einwohner fühlen sich wohl in der Effenkranzgemeinde. Ein 1,3 km langer aus dem Mittelalter stammender Dorfgraben, dem Effenkranz, umschließt herzförmig den historischen Ortskern. Der Dalberger Turm als Wahrzeichen von Eppelsheim und die in Naturstein (Hydrobienkalk aus dem Tertiär) errichteten Häuser prägen das Dorf. In der Dorfmitte am Rathaus mit dem Dinotherium-Museum, der Kirche und dem Scheunencafé lädt der Rathausplatz unter der schattigen Eiche in den Sommermonaten zum Verweilen ein.

Die Dorferneuerung hat bereits seit 1989 Tradition in Eppelsheim. Viele Projekte sowohl in der Gemeinde und als auch im privaten Bereich wurden gefördert und prägen heute das hübsche Dorfbild. Die Mitglieder des Eppelsheimer Verschönerungsverein e.V. betreuen seit 1880 den unter Schutz gestellten Effenkranz. Eppelsheim wurde dreimalig (1993, 2007, 2017) im Dorfwettbewerb „Unser Dorf hat Zukunft“ auf Bundesebene prämiert und erhielt vom Land Rheinland-Pfalz die Sonderpreise für „Vorbildliche Innenentwicklung“ und „Grün in der Landschaft“.





Erbes-Büdesheim – Dorfstraße



Esselborn – Kirche

## Erbes-Büdesheim



### Sprechstunde Ortsbürgermeister:

Montag: 09:00–11:00 Uhr

Donnerstag: 17:00–18:00 Uhr

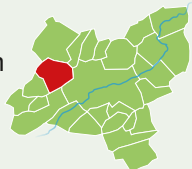
und nach Vereinbarung

Hauptstr. 30, 55234 Erbes-Büdesheim

☎ 06731/8054

✉ info@erbes-buedesheim.de

🌐 www.erbes-buedesheim.de



Hier leben – hier arbeiten – hier feiern – nix für Verschlafene! Wir investieren für Kinder und Jugendliche, haben viele Angebote für Ältere und Mitbürger allen Alters entwickelt. Malerisch zwischen dem Aulheimer- und Riedertal etwa 6 km westlich von Alzey gelegen, mit naher A61-Auffahrt. Dank ÖPNV sind AZ und KH im Stundentakt für alle Schulformen, Krankenhäuser und Geschäfte erreichbar, per Bürgerbus sogar von Haustür zu Haustür. Lebensmittelladen, Gaststätten, Kindergarten, Grundschule, Bank, Arztpraxis und vieles mehr vor Ort. Der Mehrgenerationenplatz ist beliebt bei Jung und Alt. Viele Vereine, Alzertreffen und die „Kinder-Glücksstunde“ bieten für jeden neben den Angeboten der zwei Kirchen etwas.

Lebendiger Ort mit Neubaugebieten: Wohnen von Hofreite bis zum Neubau. Im Industriegebiet sind kleinere und auch ein großes Unternehmen beliebte Arbeitgeber. Bei Festen treffen Neu- auf Altbürger: traditionelle Kerb, idyllischer Weihnachtsmarkt, Weinwanderung und „Offene Höfe“, Vereinsfeste; ganzjährig Theaterspiel und Kleinkunst im Heidenhof. Für Sport mit Fußball, Taekwondo, Yoga, Tanzen, Reiten, Tischtennis, Gymnastik, Tennis, CrossX, Boule und mehr bestens aufgestellt.

## Esselborn



### Sprechstunde Ortsbürgermeister/-in:

Donnerstag: 19:00–20:00 Uhr

und nach Vereinbarung

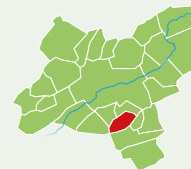
Obergasse 11

55234 Esselborn

☎ 06731/433 30

✉ kontakt@gemeinde-esselborn.de

🌐 www.gemeinde-esselborn.de



Unmittelbar vor der Kreisstadt Alzey gelegen hat Esselborn mit rund 390 Einwohnern seinen Charakter als kleines Dorf im Grünen bewahrt. Zum Weinbau werden am Goldberg 31 ha der insgesamt 410 ha großen Gemarkung genutzt. Dort sind auch 3 ha Streuobstwiesen durch eine IG entstanden. Vor 10 Mio. Jahren lag Esselborn am Ur-Rhein, in dessen Ufersanden ein heute im hessischen Landesmuseum ausgestelltes Mastodon entdeckt wurde. Der Ortsname wurde erstmals 763 als „Escilebrunnin“ im Lorscher Codex erwähnt. Seit 20 Jahren besteht eine Partnerschaft mit Friedrichswalde in Brandenburg, wohin ab 1748 acht Esselborner Familien auswanderten. Unterhalb der in einem ehemaligen Wehrfriedhof erhöht liegenden Kirche hat sich Esselborn entlang des Esselborner Bachs als Straßendorf entwickelt. Die im Verlauf der Ortsstraße stehenden Laufbrunnen werden aus dem Quellstollen im Helfenborn gespeist.

Die Vereine im Ort prägen das dörfliche Leben und den guten Zusammenhalt der Einwohner. Heute ist Esselborn eine attraktive, aktive und lebenswerte Gemeinde im Alzeyer Land und wurde 2015 im Wettbewerb „Unser Dorf hat Zukunft“ mit dem ersten Platz auf Kreisebene ausgezeichnet.



Trullo in Flonheim



**STRUBEL-ROOS**  
*im Klostereck*

WEINGUT · LANDHOTEL · WEINCAFÉ



Verbringen Sie schöne Stunden in Veronikas Weincafé mit Kaffee, hausgemachten Kuchen & Weinen/Sekten aus eigener Herstellung.

Öffnungszeiten: Sa & So: 14:00 – 18:00 Uhr, an Feiertagen geschlossen.

Weingut, Landhotel und Weincafé im Klostereck · Klostereck 7  
55237 Flonheim · Tel.: 0 67 34/ 61 29 · [www.strubel-roos.de](http://www.strubel-roos.de)



© Christian Schwier – Fotolia



**DOHLMÜHLE**  
Weingut · Restaurant · Gästehaus  
G\*\*\*\*\*



*Willkommen zum Genuss!*

An der Dohlmühle 1 · 55237 Flonheim · Tel. +49 (0) 67 34 94 10-10

[www.dohlmuehle.de](http://www.dohlmuehle.de)

Öffnungszeiten: Mittwoch bis Montag ab 18 Uhr · Sonntag und Feiertage auch 12-14 Uhr  
Gästezimmer können auch dienstags belegt werden. Sauna-Tage: mittwochs ab 17 Uhr nur für Frauen · donnerstag bis sonntag ab 17 Uhr.

## Der Rhoihesse-Bäcker

Heimat schmecken ... täglich frisch!!!



Erleben Sie unsere Vielfalt, verwöhnen Sie Ihren Gaumen mit unseren täglich ofenfrischen Backwaren, verweilen Sie bei einer Tasse Kaffee und genießen Sie die Atmosphäre von Tradition und Moderne in unserem Cafébereich.

Wir freuen uns auf Ihren Besuch.

**Der Rhoihesse-Bäcker**

---

**Obergasse 30 · 55237 Flonheim**  
**Ideen-Telefon 06734 311**

---

<b>Unsere Öffnungszeiten</b>	Mo. und Sa.	5.30 bis 12.30 Uhr
	Di. bis Fr.	5.30 bis 18.00 Uhr
	So.	7.30 bis 11.00 Uhr





Flomborn – Rathaus

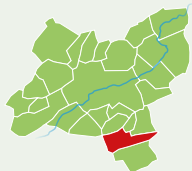


Flonheim – Kirchspitze

## Flomborn

**Sprechstunde Ortsbürgermeister/-in:**  
Dienstag: 18:30–20:00 Uhr  
und nach Vereinbarung

Langgasse 28  
55234 Flomborn  
☎ 06735/234  
✉ info@flomborn.de  
🌐 www.flomborn.de



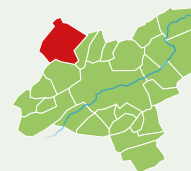
Flomborn liegt mit etwas über 1000 Einwohnern umgeben von Weinbergen und einem Grüngürtel im schönen Rheinhessen. Im nördlichen Teil der Gemeinde befindet sich ein Landschafts- und Vogelschutzgebiet mit einem Entdeckerpfad. Neben der Natur gibt es auch im Ort einiges zu entdecken. Das historische Kirchenrathaus und das denkmalgeschützte Dorfgemeinschaftshaus prägen das Dorfbild. Mit Kindertagesstätte, Grundschule und Realschule plus sowie einem Supermarkt ist die Gemeinde für die Zukunft gut aufgestellt.

Mehrere Vereine bieten vielseitige Möglichkeiten sich aktiv am Dorfleben zu beteiligen und ermöglichen Neubürgern eine schnelle Integration. Weingüter laden zu Weinproben ein und auch kulinarisch hat Flomborn einiges zu bieten. Viele unterschiedliche Feste und Veranstaltungen prägen die Gemeinde. Über das Jahr verteilt lohnt sich ein Besuch z. B. von ‚Flomborn macht Frühstück‘, der Kerb, dem Herbstmarkt und dem Weihnachtsmarkt. Außerdem bietet die Ortsgemeinde verschiedene generationsübergreifende Projekte und Konzepte für Jung und Alt an. Flomborn ist für seine Bürger ein lebens- und liebenswerter Ort zum Wohlfühlen.

## Flonheim

**Sprechstunde Ortsbürgermeister/-in:**  
Montag: 08:30–11:30 Uhr  
Donnerstag: 15:00–18:00 Uhr  
und nach Vereinbarung

Marktplatz 12, 55237 Flonheim  
☎ 06734/913 06 57  
✉ info@flonheim.de  
🌐 www.flonheim.de



Wenn man mit aufmerksamen Augen durch Flonheim läuft, sieht man, wofür Flonheim früher bekannt war: den Flonheimer Sandstein. Dieser wurde nicht nur in Flonheimer Häusern verarbeitet, sondern u.a. auch zum Bau des Mainzer und Kölner Doms.

In den letzten Jahren hat sich Flonheim zu einer engagierten Fremdenverkehrsgemeinde entwickelt. Viele Weingüter bauten sich mit einem Gästehaus ein zweites Standbein auf und lockten mit Weinfesten, Weinwanderungen, kulinarischen Angeboten u.v.m. Touristen in die Gemeinde. Aber nicht nur die Touristen können sich über das große Freizeitangebot in Flonheim freuen, auch die Bürger profitieren davon. Wer wissen möchte, was man in Flonheim alles erleben kann, der ist in der Infothek und dem Ortsmuseum am Marktplatz gut aufgehoben.

Die Gemeinde verfügt zudem über eine 6-gruppige Kindertagesstätte, eine Grundschule und eine Realschule plus. Der gut aufgestellte Einzelhandel hat für den täglichen Bedarf alles was man braucht. Auch die medizinische Versorgung ist in Flonheim gewährleistet. Ob Gaststätte, Straußwirtschaft oder Gutsausschank – die Flonheimer Küche bietet für jeden Geschmack etwas. Wie in vielen rheinhessischen Gemeinden wird auch in Flonheim das Vereinsleben noch großgeschrieben.



Framersheim – Idylle



Freimersheim – Vogelperspektive

## Framersheim



### Sprechstunde Ortsbürgermeister/-in:

Dienstag: 17:30–18:30 Uhr

Donnerstag: 17:00–18:30 Uhr

und nach Vereinbarung

weitere Bürostunden:

Dienstag: 17:00–19:00 Uhr

Donnerstag: 11:00–12:00 Uhr

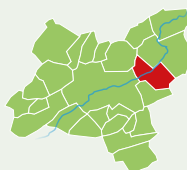
17:00–19:00 Uhr

Schloßstraße 1, 55234 Framersheim

☎ 06733/316

✉ kontakt@framersheim.de

🌐 www.framersheim.de



Framersheim wurde im Jahr 769 erstmals in einer Schenkungsurkunde an das Kloster Lorsch erwähnt. Funde aus der Stein- und Bronzezeit zeugen jedoch von einer noch früheren Besiedlung. Der Weinort liegt im rheinhessischen Hügelland am Fuße des Hornbergs, umrahmt von Weinbergen und einer vielfältigen Kulturlandschaft. Die Höfe im Ortskern der knapp 1600 Einwohner zählende Gemeinde sind nach der fränkischen Haushöfbauweise erbaut. Ohne den ursprünglichen Charakter der durch Landwirtschaft und Weinbau geprägten Gemeinde zu verlieren, wurde in den letzten Jahren im Rahmen der Dorferneuerung einiges getan. So wurden zum Beispiel Straßen und Plätze begrünt und die Erschließung der Infrastruktur modernisiert.

Attraktiver Mittelpunkt der Gemeinde ist die Sport- und Kulturhalle. Diese wird über das Jahr regelmäßig von verschiedenen Vereinen und der Dorfgemeinschaft genutzt. Sportlich aktiv sind die Framersheimer sowieso. Daher war es auch nur eine Frage der Zeit, dass der Sportplatz mit Rasen begrünt wurde, um so den Fußballern einen perfekten Ort zum Trainieren und Spielen zu bieten. Eine ebenso wichtige Einrichtung der Gemeinde ist die Kindertagesstätte. In dieser werden Kinder im Alter von 1–6 Jahren betreut.

## Freimersheim



### Sprechstunde Ortsbürgermeister/-in:

Mittwoch: 18:30–19:30 Uhr

und nach Vereinbarung

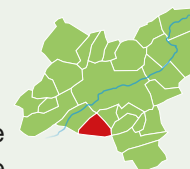
Flomborner Weg 20

55234 Freimersheim

☎ 06731/43317

✉ info@freimersheim-rheinhessen.de

🌐 www.freimersheim-rheinhessen.de



Freimersheim wurde urkundlich schon im Jahre 763 in den Lorscher Schenkungen genannt. Am Ende des 18. Jahrhunderts wurde es „Freimersheim hinter der Warte“ genannt. Es war eine alte Besizung der Pfalz, und der Burg zu Alzey dienstbar. Das älteste Bauwerk des Dorfes ist die katholische Kirche und Teile davon stammen aus der Karolinger Zeit.

Auf Grund seiner verkehrsgünstigen Lage an den Bundesautobahnen A61/A63 sowie einer stündlichen Bahnverbindung nach Alzey/Mainz und Kirchheimbollen wird die Gemeinde zusehends attraktiver. Die stetige Ausweisung von Neubaugebieten belegt dies. Rund 760 Einwohner leben heute in Freimersheim.

War Freimersheim früher eine Gemeinde in der hauptsächlich Landwirtschaft betrieben wurde, so hat heute die Mehrzahl der Bürger ihren Arbeitsplatz in den naheliegenden Städten. Freimersheim hat mehrere mittelständige Gewerbebetriebe, darunter Metallbauer, Kfz-Werkstatt, Karosserie- und Lackierzentrum, Schreinereien, EDV-Dienstleister, Bäckereifiliale mit Lebensmittelangebot, usw. Die Vereine tragen zum gesellschaftlichen Leben in der Gemeinde einiges bei.





Gau-Heppenheim – Idylle



Gau-Odernheim – Wildtulpen

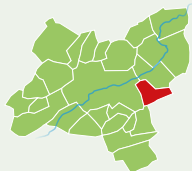
## Gau-Heppenheim



**Sprechstunde Ortsbürgermeister/-in:**  
Montag: 19:00–20:00 Uhr  
und nach Vereinbarung

Schloßgasse 3  
55234 Gau-Heppenheim  
☎ 06731/42445

✉ gau-heppenheim@ewr-internet.de  
🌐 www.gau-heppenheim.de



Zum ersten Mal verlässlich erwähnt wurde Heppenheim durch eine Schenkung an das Kloster Lorsch im Jahr 790. Das traditionell durch Landwirtschaft und Weinbau geprägte Gau-Heppenheim ist mit rund 530 Einwohnern eine der kleineren Gemeinden in der VG Alzey-Land. Der alte Name ‚Heppenheim im Loch‘, der 1903 zur Unterscheidung von anderen Orten mit dem Namen ‚Heppenheim‘ in ‚Gau-Heppenheim‘ umgewandelt wurde, weist schon auf die Lage ‚im Loch‘ des Abhangs zum Weidasserbach hin.

Die Gemarkung Gau-Heppenheim ist 553 ha groß, wovon 370 ha für Ackerbau und Spargelkulturen, 120 ha für Weinbau genutzt werden. Das erste Windrad, welches in Rheinhessen gebaut wurde, wurde 1995 auf Gau-Heppenheimer Boden, auf dem Hochplateau, errichtet. Die Landwirtschaft und der Weinbau haben zwar Gau-Heppenheim geprägt, doch existieren heute nur noch acht Voll- und drei Nebenerwerbsbetriebe. Neben den Weingütern mit ihren angelagerten Aktivitäten gibt es in Gau-Heppenheim weitere Gewerbeanmeldungen. In Gau-Heppenheim gibt es einen Kindergarten, der auch von Kindern von Orten in der Umgebung besucht wird. Gau-Heppenheims Bürger sind beruflich überwiegend auswärts tätig.

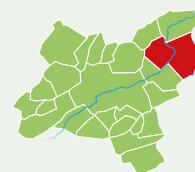
## Gau-Odernheim



**Sprechstunde Ortsbürgermeister/-in:**  
Montag: 17:00–19:00 Uhr  
und nach Vereinbarung  
weitere Bürostunden  
Mittwoch, Freitag 09:00–11:00 Uhr

Obermarkt 3, 55239 Gau-Odernheim  
☎ 06733/403

✉ rathaus@gau-odernheim.de  
🌐 www.gau-odernheim.de



Die Markung von Gau-Odernheim war schon in vorgeschichtlicher Zeit von Menschen besiedelt, wie durch Gräberfunde und Ausgrabung zahlreicher Wohnstellen aus der Stein-, Bronze- und Eisenzeit bewiesen werden konnte. Einige römische Gräberfunde geben einen Hinweis auf eine größere Siedlung in diesem Gebiet um die Zeitenwende. Erstmals urkundlich erwähnt wurde Gau-Odernheim im Jahr 850 n. Chr.. Die ehemalige ‚Reichsstadt‘ hat sich mit ca. 4.000 Einwohnern zur größten Gemeinde innerhalb der Verbandsgemeinde Alzey-Land und zu einem Anlaufpunkt im Herzen Rheinhessen entwickelt. Gau-Odernheim mit seinem Ortsteil Gau-Köngernheim ist anerkanntes Kleinzentrum in dem Landwirtschaft, Weinbau, Handel und Gewerbe betrieben werden. Als attraktiver Wohnort für junge Familien verfügt Gau-Odernheim über zwei Kindertagesstätten, eine Grundschule und eine Realschule plus.

Aktuell bereichern 19 Vereine und 3 politische Vereinigungen das Gemeinwesen. Gau-Odernheim ist reich an Geschichte und Sehenswürdigkeiten. Zudem ist Gau-Odernheim ein Wanderparadies. Für Freizeitsportler und Aktivurlauber stehen abwechslungsreiche Wander- und Radwege vor Ort zur Auswahl.



Kettenheim – Kirche



Lonsheim – Spitze Aussichtsturm

## Kettenheim

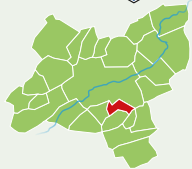
**Sprechstunde Ortsbürgermeister/-in:**  
Dienstag: 18:30–19:30 Uhr  
und nach Vereinbarung

Alzeyer Straße 10, 55234 Kettenheim

☎ 06731/43331

✉ nein

🌐 nein



Kettenheim wird urkundlich erstmals im 13. Jahrhundert erwähnt, war aber schon in frühgeschichtlicher Zeit besiedelt gewesen, wie Grabfunde aus Ton und Bronze beweisen. Das früher dem unteren Nahegau zugeordnete Dorf hieß einst „Kiedenheim“ (1171), dann „Kutenheim“ (1298) und später „Kedenheim“ (1366). Das historisch wertvolle, nunmehr über 300 Jahre alte Rathaus in Kettenheim, zählt zu den schönsten Fachwerkhäusern der hiesigen Region. Zusammen mit der evangelischen Kirche, dem neugestalteten Platz und den anliegenden Gebäuden bildet es einen malerischen Ortskern.

Kettenheim, idyllisch am Südhang des Wartberges im Tal des Weidasser Baches gelegen, zählt heute 315 Einwohner. Die Gemarkung umfasst 320 ha, davon ca. 30 ha Weinberge.

Trotz seiner ruhigen Lage verfügt Kettenheim über gute Verkehrsanbindungen zur Bundesstraße 271 und den Autobahnen A 61 und A 63. Neue Radwege verbinden Kettenheim mit Esselborn und Wahlheim. Auch der von Alzey aus ausgeschilderte Mühlenradweg führt durch die Kettenheimer Gemarkung. Das dörfliche Leben wird stark geprägt von den örtlichen Vereinen und die Kettenheimer sind stolz darauf, dass es in ihrem kleinen Dorf noch einen so guten Zusammenhalt zwischen den Bürgern gibt.

## Lonsheim

**Sprechstunde Ortsbürgermeister/-in:**  
Dienstag: 19:00–20:00 Uhr  
und nach Vereinbarung

Weihergasse 5, 55237 Lonsheim

☎ 06734/236

✉ [buergemeister@lonsheim.net](mailto:buergemeister@lonsheim.net)

🌐 [www.lonsheim.net](http://www.lonsheim.net)



Lonsheim, mit etwas über 600 Einwohnern, liegt inmitten von Weinbergen und wird „bewacht“ von unserem Aussichtsturm. Die schön gestaltete Freizeitfläche rund um den Turm lädt traditionell zum Waldfest an Christi Himmelfahrt ein. Von der Aussichtsplattform kann man seinen Blick vom Odenwald bis in den Taunus schweifen lassen. Das Waldgebiet wurde in den vergangenen Jahren erweitert und aufgeforstet. Die gepflegten Wanderwege mit Anbindung an den Premiumwanderweg „Hiwweltour Aulheimer Tal“ laden Gäste aus Nah und Fern zum längeren Verbleib ein.

Wir sind ein traditionelles rheinhessisches Weindorf, bestehende Weingüter mit ihren neuen Konzepten überzeugen. Lonsheim verfügt heute noch über Vollerwerbslandwirte und Winzer. In den vergangenen Jahren haben sich einige Gewerbebetriebe und Freiberufler angesiedelt. Die Lonsheimer Vereine mit ihren Freizeitangeboten sorgen für eine lebendige Dorfgemeinschaft. Durch die unermüdlige Arbeit vieler Ehrenamtlicher wird der Ort ständig instandgehalten und verschönert. Der Zusammenhalt mit den Nachbargemeinden ist durch die genutzten Vereinangebote und gemeinsam besuchte Kita und Schule vorbildlich.





Mauchenheim – Kirche



Nack – Bürgerhaus und Freizeitgelände

## Mauchenheim

**Sprechstunde Ortsbürgermeister/-in:**  
Donnerstag: 18:00–19:00 Uhr in der Kita  
und nach Vereinbarung

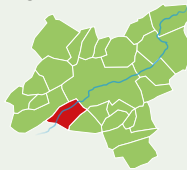


An der Mühlwiese 10, 67294 Mauchenheim

☎ 06352/4403 (Gemeindebüro)  
06352/740470 (Kita)

✉ [buergermoester@mauchenheim-online.de](mailto:buergermoester@mauchenheim-online.de)


🌐 [www.mauchenheim-online.de](http://www.mauchenheim-online.de)



Die Gegend um Mauchenheim, die durch den im Süden sich erhebenden Donnersberg und die bei Orbis entspringende Selz und ihr Tal gekennzeichnet ist, war schon vor Christi Geburt besiedelt. Das bezeugen Funde aus der Jungsteinzeit (4000 bis 1800 v. Chr.) und der Urnenfelderkultur (1500 bis 800 v. Chr.). Auch die Römer ließen sich hier nieder. An Hand von Luftaufnahmen konnten Archäologen vier Gutshöfe (villa rustic) erkennen. Erstmals urkundlich erwähnt wird das Dorf als „Mauchenheim“ am 8. Juli 867 in den Wormser Überlieferungen. Mauchenheim war ein ursprünglich „Pfälzisches Dorf“ und gehörte somit lange Zeit zum Königreich Bayern. Aus dieser Zeit rühren die Grenzsteine an der Gemarkungsgrenze zu Offenheim mit den Aufschriften K. B. (Königreich Bayern) und G.H. (Großherzogtum Hessen). Im Zug der Verwaltungsreform von 1968 kam Mauchenheim zum Landkreis Alzey-Worms und damit zu Rheinhessen. In der rd. 1000 Einwohner großen Gemeinde befindet sich eine kommunale Kindertagesstätte und eine Grundschule. Viele sportliche und kulturelle Veranstaltungen über das Jahr sind Zeichen für ein gut funktionierendes und vielfältiges Vereinswesen.

## Nack

**Sprechstunde Ortsbürgermeister/-in:**  
Donnerstag: 18:00–19:00 Uhr  
und nach Vereinbarung

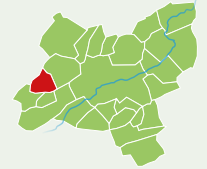


Hauptstraße 65, 55234 Nack

☎ 06736/266

✉ [info@ortsgemeinde-nack.de](mailto:info@ortsgemeinde-nack.de)

🌐 [www.ortsgemeinde-nack.de](http://www.ortsgemeinde-nack.de)



Die erste urkundlich gesicherte Erwähnung von Nack stammt aus dem Jahre 1304. Der Ursprung wird allerdings noch früher vermutet: als sogenannter „Nebenhof“ von der „Urmark Erbes-Büdesheim“ der in der Rodungszeit nach 650 entstanden ist

Nack gehört mit seiner Gemarkung zu den Ausläufern des nordpfälzischen Berglandes und liegt im Herzen der „Rheinhessischen Schweiz“. Fast 80 Prozent der 5,6 km<sup>2</sup> Gemarkungsfläche werden landwirtschaftlich genutzt. Weinberge, Felder, Wiesen und Wald prägen die sanfte Hügellandschaft. Acht Weingüter machen den kleinen Ort zur Weinbaugemeinde. Auf Wanderwegen oder der Nordic-Walking-Strecke „Zur Teufelsrutsch“ lässt sich die reizvolle Umgebung erkunden. Dabei liegen die Reste eines Ringwalls auf dem Ahrenberg oder die Reste der Bergbaustollen am Wegesrand, während die Achate auf dem freien Feld nur vom geübten Sammler zu entdecken sind.

In Nack herrscht ein reges Vereinsleben mit dem Gesangsverein, dem Landfrauenverein, dem Sportverein, dem Bauernverein und der Rhodesian Ridgeback – Jumbo Hilfe, sowie der Freiwilligen Feuerwehr, der Jugendfeuerwehr und den mehr privaten Gruppierungen des Bulldogvereins oder der Jagdgenossenschaft. Ihre Konzerte, Sommerfeste, Sporttermine, Maifeuer- oder Oktoberfestveranstaltungen sorgen für viel Abwechslung im Ortsgeschehen.



Nieder-Wiesen – Panorama




Ober-Flörsheim – Ortsansicht

## Nieder-Wiesen

**Sprechstunde Ortsbürgermeister/-in:**  
Dienstag: 18:00–19:00 Uhr  
und nach Vereinbarung

Marktplatz 3, 55234 Nieder-Wiesen  
☎ 06736/261  
✉ rathaus@nieder-wiesen.de  
🌐 www.nieder-wiesen.de



Von drei Seiten mit Wald umgeben ist Nieder-Wiesen mit rund 620 Einwohnern das westlichste Dorf in der VG Alzey-Land. Nieder-Wiesen liegt im schönen Wiesbachtal und gehört dadurch zum Gebiet der „Rhein Hessischen Schweiz“. Die Wiesbach schlängelt sich mitten durch das Ort. Durch die Wasserfurt, die weit über die Grenzen Nieder-Wiesens bekannt ist, kann man noch mit seinem Fahrzeug fahren. Direkt an der Furt verläuft der Napoleon-Kneipp-Wanderweg. Im benachbarten Waldgebiet sind viele Wanderwege oder Nordic-Walking Strecken durch das Vorholz ausgewiesen. Aber auch mit dem Fahrrad oder Mountainbike kann man die Gegend rund um Nieder-Wiesen erkunden.

Die Nieder-Wieser sind stolz auf den kommunalen Kindergarten. Dieser trägt das Zertifikat „Bewegungs-Kindergarten“ und ist mit vier Ganztagesplätzen ausgestattet. Die Idee zu einem Bürgerbus wurde in Nieder-Wiesen entwickelt und zusammen mit der VG Alzey-Land und fünf weiteren Nachbargemeinden in die Realität umgesetzt. So ist Nieder-Wiesen auch für ältere Menschen attraktiv. Die verschiedenen Ortsvereine tragen tatkräftig zur Gestaltung des Dorflebens und der Dorfentwicklung bei.

## Ober-Flörsheim

**Sprechstunde Ortsbürgermeister/-in:**  
Mittwoch: 17:30–19:00 Uhr  
und nach Vereinbarung

Walterplatz 1, 55234 Ober-Flörsheim  
☎ 06735/218  
✉ rathaus@ober-flörsheim.de  
🌐 www.ober-floersheim.de



Ein Dorf namens Flörsheim im Wormsgau wird erstmals 768 im Schenkungsverzeichnis des Klosters Lorsch erwähnt. Acht Jahre später ist erstmals von Ober-Flörsheim die Rede. Spuren menschlicher Siedlungen reichen bis in die Jungsteinzeit (ca. 2000 v. Chr.) zurück.

Ober-Flörsheim hat 1.300 Einwohner. Wie seit eh und je wird auch heute noch auf dem fruchtbaren Boden unserer über 1000 ha großen Gemarkung Acker- und Weinbau betrieben. Die acht Weingüter vermarkten ihre hochwertigen und prämierten Weine weit über Rheinhessen hinaus. Mit einem großzügigen Kindergarten, der nahen Grundschule und einer guten Verkehrsanbindung bietet Ober-Flörsheim gute Rahmenbedingungen für das Leben auf dem Land. Ober-Flörsheim hat ein reges Vereinsleben und eine funktionierende Dorfgemeinschaft mit Angeboten für Jung und Alt. Höhepunkt eines jeden Jahres ist die Ober-Flörsheimer Saal- und Straßenfastnacht, die unter großer Beteiligung gefeiert wird. Ein besonderes Kleinod ist das vom Heimat- und Kulturverein betriebene Heimatmuseum in der altherwürdigen Komturei. 2018 wurde die Blücherhalle eingeweiht, die fortan der Mittelpunkt der Ober-Flörsheimer Dorfgemeinschaft sein wird.





Offenheim – Birnbaumallee



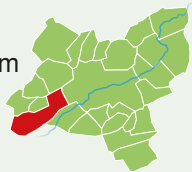
Wahlheim – Blickenbrunnen

## Offenheim

**Sprechstunde Ortsbürgermeister/-in:**  
Mittwoch: 18:00–19:30 Uhr  
und nach Vereinbarung



Bechenheimer Straße 4, 55234 Offenheim  
☎ 06736/216  
✉ info@offenheim.de  
🌐 www.offenheim.de



Namentlich ist Offenheim anno 768 erstmals im Lorscher Codex genannt. Im Südwesten der Verbandsgemeinde Alzey-Worms gelegen, grenzt das gemütliche Dorf an die Pfalz. Hier treffen die rheinhessische Kulturlandschaft mit Acker- und Weinbauflächen bald auf Wald und Wiesen. Jene, die Erholung suchen, einen Gang herunterschalten und trotzdem auch aktiv sein wollen, finden in Offenheim und in der näheren Umgebung dafür gute Voraussetzungen. Besucher entdecken in der gemütlichen Gemeinde freundliche Gastgeber, Ferienwohnungen, Zimmer, Wohnmobilstellplätze und Appartements. Die Autobahnanschlüsse sind nur wenige Kilometer entfernt, so dass man zu Ausflügen, zum Kurzurlauben, Mountainbiken und Wandern schnell angereist ist.

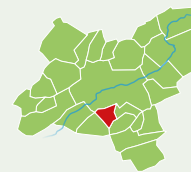
Offenheim lädt ein zum Spaziergang in den Weinbergen. So führt der Kneipp-Napoleon-Wanderweg durch einen Teil der Gemarkung. Im Vorholzforst kühlt und erfrischt die gute Waldluft, viele ausgezeichnete Wanderwege wollen beschritten werden. Sie führen auch zum 358 m hohen Kappelberg, der höchsten Erhebung Rheinhessens.

## Wahlheim

**Sprechstunde Ortsbürgermeister/-in:**  
Montag: 17:30–18:30 Uhr  
und nach Vereinbarung




Kelleracker 1, 55234 Wahlheim  
☎ 06731/8923288  
✉ gemeinde-wahlheim@outlook.de  
🌐 www.wahlheim-rheinhesen.de



Wahlheim am Weidasserbach im Kettenheimer Grund ist schon seit Jahrhunderten ein beliebter ruhiger und idyllisch gelegener Wohnort. Die Entdeckung eines fränkischen Frauengrabes neben der ev. Kirche bezeugt dies. Über direkte Bahn- und Straßenanschlüsse sind die nähere und weitere Umgebung gut erreichbar. Dadurch können die ca. 600 Einwohner die gesamte Infrastruktur der Kreisstadt Alzey nutzen. Nur einige Kilometer weiter bieten der Staatsforst Vorholz und das Donnersbergmassiv ausgezeichnete Erholungsmöglichkeiten. Neubürger integrieren sich hier schnell über nachbarschaftliche Kontakte und ihr Engagement in den örtlichen Vereinen. Diese wiederum sind eng mit den Angeboten aus den drei Nachbargemeinden vernetzt, die durch neu angelegte Rad- und Fußwege miteinander verbunden sind. Seine Kerb feiert Wahlheim am 4. Wochenende im August.

Wahlheim ist Standortgemeinde der liebevoll und kompetent geführten zentralen viergruppigen Kindertagesstätte des Kettenheimer Grundes. Schulstandorte für die Wahlheimer sind Grund- und Hauptschule sowie Realschule plus in Flornborn bzw. Flörsheim-Dalsheim sowie die Gymnasien der Kreisstadt Alzey.



ERD- UND ABRUCHARBEITEN  
PFLASTERARBEITEN • ROHRLEITUNGSBAU

Franz Bentz GmbH • Alzeyer Straße 66 • 55234 Ober-Flörsheim  
Tel. (06735) 10 11 • Fax (06735) 10 13 • tiefbau.bentz@t-online.de

Ihr  
Baustoffhändler  
für

**Schünke**  
Bauzentrum Baumaschinen

- ✓ Rohbau
- ✓ Innenausbau
- ✓ Haus- und Gartenartikel
- ✓ Gartenbau
- ✓ Bedachungen

Schünke Bauzentrum Rhein-Main GmbH  
Bahnstraße 7-9 | 55239 Gau-Odernheim  
Tel: 06733 92 03 - 0 | www.schuenke.de



**ALLES UM DEN ROHBAU**

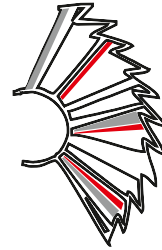
- ▲ Neubau
- ▲ Umbau
- ▲ Renovierung
- ▲ Pflasterarbeiten
- ▲ Natursteinarbeiten
- ▲ Außenanlagen

**... ÜBER 70 JAHRE ERFAHRUNG AM BAU**

Am Obertor 2-6 • 55237 Flonheim • Tel.: 06734 8036 • Fax: 06734 960661  
E-Mail: info@linnebacher-bau-flonheim.de  
www.linnebacher-bau-flonheim.de

**ZIMMEREI  
FRANK MÜLLER**

Wenn's um Ihr Dach geht!



- Dachsanierung
- Dachdeckerarbeiten
- Dachflächenfenster
- Dachkonstruktionen

**Tel. 06734-8136**

**55237 Flonheim Alzeyer Str. 9  
www.mueller-flonheim.de**

*Das Handwerk wird um so höher stehen, je mehr und glücklicher es  
bemüht ist, dem Nützlichen das Schöne zu verbinden.*

*Heinrich Wilhelm Josias Thiersch*

**Katastervermessungen**  
Teilungsvermessung  
Grenzbestimmung  
Gebäudeeinmessung  
Freiwillige Baulandumlegung

Dipl.-Ing.  
**Klaus  
Strohmenger**

**technische Vermessungen**  
Gebäudeabsteckung  
Lage- und Höhenpläne  
Leitungsvermessung  
Lageplan zum Bauantrag

Öffentlich bestellter  
Vermessungsingenieur

Spießgasse 93 • 55232 Alzey  
info@vermessung-strohmenger.de  
www.vermessung-strohmenger.de

Tel. 06731 46431  
Fax 06731 46530



© colourbox.de





Bornheim – Panorama

## LEBEN, WOHNEN UND ARBEITEN IN DER VERBANDSGEMEINDE

### Bauen und Wohnen

#### Bauen

Die rege Bautätigkeit in den Ortsgemeinden der Verbandsgemeinde Alzey-Land zeigt, wie attraktiv die Gemeinden für Zuzugswillige sind. Überwiegend werden Einfamilien-, Doppel- und Reihenhäuser, die klassischerweise vor allem junge Familien ansprechen, gebaut.

Gemeinsam mit den Ortsgemeinden arbeitet die Verbandsgemeinde an einem neuen Flächennutzungsplan. Mit der Planung wird herausgearbeitet, wo Gemeinden sinnvoll erweitert werden können und wie gleichzeitig die Attraktivität der Dorfmitte erhalten werden kann.

#### Wohnkomfort

Der hohe Wohnkomfort machen die Gemeinden in der VG Alzey-Land zu einem attraktiven Lebensstandort. Vor allem junge Familien fühlen sich in der Verbandsgemeinde gut aufgehoben. 17 Kindergärten bzw. Kindertagesstätten, sieben Grundschulen und drei Realschulen, zum Teil mit Ganztagesangebot, sowie die Ferienspiele in den Sommerferien, sorgen dafür, dass die Vereinbarkeit von Familie und Beruf gewährleistet wird. In der nahen Kreisstadt Alzey stehen weitere Bildungseinrichtungen zur Verfügung, u.a. zwei Gymnasien, ein Landeskunst- und Aufbaugymnasium, eine berufsbildende Schule, zwei Förderschulen, eine Kreisvolkshochschule und eine Kreismusikschule.

Aktiv, lebendig, vielseitig – so ist das Angebot für alle Generationen in Alzeier Land. Zahlreiche Aktivitäten und Angebote, wie z.B. Wanderungen und Begegnungen auf den örtlichen Festveranstaltungen, sportliche, musikalische oder kulturelle Angebote in Vereinen, Organisationen oder Kirchengemeinden sind Zeichen einer hohen Lebensqualität in unseren Gemeinden.

Wenn der Unterstützungsbedarf im Alter zunimmt, gibt es eine Vielzahl von sozialen und medizinischen

Einrichtungen, die sich um die Belange unserer kranken und hilfsbedürftigen Bürger kümmert. Für akute Notfälle erreichen Sie in kürzester Zeit das zentral in Alzey gelegene DRK-Krankenhaus und die Rheinhessen-Fachklinik

Weitere Informationen zu Bauplätzen und Immobilien finden Sie auf unserer Homepage [www.alzey-land.de/vg/leben](http://www.alzey-land.de/vg/leben) unter der Rubrik Bauen und Wohnen.

### Verkehr

Die Verbandsgemeinde Alzey-Land verfügt über eine hervorragende Verkehrsanbindung durch die Bundesautobahnen A 61 (Ludwigshafen – Koblenz) und A 63 (Mainz – Kaiserslautern). So sind die Wirtschaftsräume Rhein-Main, Rhein-Neckar und Kaiserslautern innerhalb einer halben Stunde erreichbar.

Der öffentliche Personennahverkehr (ÖPNV) bietet die Möglichkeit, auch ohne Auto mobil zu sein und die gewünschten Ziele problemlos zu erreichen. Die Ortsgemeinden Albig, Eppelsheim, Freimersheim und Wahlheim sind direkt mit dem Zug zu erreichen. Das neue Busnetz Alzey-Worms bietet seit 2019 mehr Mobilität und die Busse verkehren fast im Stundentakt. Es ist somit gewährleistet, dass alle Ortsgemeinden der Verbandsgemeinde Alzey-Land von der Kreisstadt Alzey aus zu erreichen sind.

Weitere Informationen und Infolinks finden Sie auch auf unserer Homepage: [www.alzey-land.de/vg/wirtschaft](http://www.alzey-land.de/vg/wirtschaft)



© Getty Images/iStockphoto

# August Brückner Söhne

GmbH

Maschinen-, Silo- und Mühlenbau  
Industriebedarf

Inhaber und Geschäftsführer: Norbert Riedel



seit 1898

Herstellung, Vertrieb und Montage aller Maschinen und Teile für die getreideverarbeitende Industrie sowie für Schüttgüter aller Art. Planung mit Baueingabe. Statik und Montage von kompletten Siloanlagen, Mühlen, Kraftfutterwerken, Mälzereien usw.

55239 Gau-Odernheim • Wormser Straße 71 • Tel. 06733 555  
E-Mail: [info@brueckner-foerdertechnik.de](mailto:info@brueckner-foerdertechnik.de)

## Schlick's Restaurant in der Weinstube Mann

Bis max. 50 Personen  
können Sie Ihre

Familienfeier, Taufe,  
Kommunion/Konfirmation,  
Geburtstag,  
Hochzeit oder  
Trauerfeier  
bei uns ausrichten.

Goldbachstraße 25 • 55234 Albig • Tel.: 06731/9981199  
[schlicksrestaurant@gmail.com](mailto:schlicksrestaurant@gmail.com)  
[www.schlicksrestaurant.jimdo.com](http://www.schlicksrestaurant.jimdo.com)

Öffnungszeiten: Mi. bis Sa. ab 17.30 Uhr, So. von 11.30 – 14.00 Uhr  
und 17.30 – 22.00 Uhr, Mo. und Di. Ruhetag  
(auf Anfrage ab 20 Personen geöffnet)



© Pavel Losevsky – Fotolia



**JETZT  
BEWERBEN!**

### Lust auf einen Job in deiner Region?

SELIT ist der europaweit führende Hersteller von Verlegeunterlagen für Parkett, Laminat und Vinylböden. Wir bieten Arbeitsplätze mit Perspektive in den unterschiedlichsten Bereichen an. Wenn du selbst Verantwortung übernehmen und mit anpacken willst, bist du bei uns genau richtig! Bewirb dich jetzt als

- Maschinen- und Anlagenführer / Produktionshelfer
- Elektroniker Betriebstechnik / Automatisierungstechnik

oder sende uns deine Initiativbewerbung!  
Wir freuen uns darauf, dich kennen zu lernen.

SELIT Dämmtechnik GmbH  
Selitstraße 2 · 55234 Erbes-Büdesheim  
Tel.: 06731 9670-527  
[steffi.bantu@selit.de](mailto:steffi.bantu@selit.de)

[www.selit.de](http://www.selit.de)



## PREMIUM- ZAHNIMPLANTATE AUS FLONHEIM schmerzarm & bezahlbar



Fragen Sie  
Ihren Zahnarzt  
nach Champions-Implantaten

[www.mimi-info.de](http://www.mimi-info.de)

champions  implants





Ausflug zum Petersberg

## Wirtschaft

Zahlreiche Unternehmen sind in der Verbandsgemeinde Alzey-Land ansässig. Eine ideale Verkehrsanbindung und eine sehr gute Infrastruktur kennzeichnen unseren Wirtschaftsstandort. Fragen hierzu beantworten neben der Verbandsgemeindeverwaltung gerne auch unsere Wirtschaftsförderungsgesellschaft (WfG) für den Landkreis Alzey-Worms. Wir bieten professionelle Begleitung für Neuansiedlungen und setzen uns für die Belange aller Betriebe – egal, ob Freiberufler, Einzelunternehmer, Mittelständler oder Großkonzern ein.

Weitere Informationen und Links finden Sie auch auf unserer Homepage: [www.alzey-land.de/vg/wirtschaft](http://www.alzey-land.de/vg/wirtschaft) unter der Rubrik Unternehmen oder unter [www.wfg-alzey-worms.de](http://www.wfg-alzey-worms.de)

## Freizeit und Tourismus

### Sehenswertes, Besucher und Gäste

Das Alzeyer Land liegt im Herzen der rheinland-pfälzischen Region Rheinhessen. Das rheinhessische Hügelland ist mit seinen nur schwach geneigten Hügeln sehr günstig für den Weinbau, der in dieser Region bereits von den Römern begründet wurde. Zahlreiche Wein- und Hoffeste sind ein Indiz für den hohen Stellenwert des Produktes Wein in Rheinhessen. Das Ortsbild der meisten Gemeinden im Alzeyer Land ist geprägt durch charakteristische alte Gehöfte, Fachwerk- und Barockhäuser. Liebevoll gestaltete Dorfplätze, oftmals mit Brunnen verschönert,

sind der Mittelpunkt der Gemeinden und werden während der zahlreichen Dorf- und Winzerfeste zum pulsierenden Herz rheinhessischer Lebensfreude.

Im Zentrum der Urlaubsregion befindet sich Alzey, das zum Flanieren, Spazieren und Verweilen einlädt. Eine liebevoll restaurierte Innenstadt mit vielen Fachwerkhäusern, Restaurants und Cafés erwartet die Besucher des Städtchens.

Das Alzeyer Land kann man am besten mit dem Fahrrad, mit einem E-Bike oder auch zu Fuß erkunden. Das Radwegenetz wird ständig weiterentwickelt und zahlreiche Nordic-Walking-Routen laden zum Wandern ein.

Ihr Ansprechpartner für touristische Fragen ist die Tourist Information Alzeyer Land. Sie ist eine Kooperation der Verbandsgemeinde Alzey-Land, der Verbandsgemeinde Wöllstein, der Stadt Alzey und der Wirtschaftsförderungsgesellschaft für den Landkreis Alzey-Worms mbH und hat ihren Sitz im Museum der Stadt Alzey.

### Tourist Information Alzeyer Land

Antoniterstraße 41, 55232 Alzey

☎ 06731/499-364

✉ [touristinfo@alzey.de](mailto:touristinfo@alzey.de)

Weitere touristische Informationen und Infolinks finden Sie auch auf unserer Homepage:

[www.alzey-land.de/vg/tourismus](http://www.alzey-land.de/vg/tourismus) oder unter:

[www.alzeyer-land.de](http://www.alzeyer-land.de)

[www.rheinhessen.de](http://www.rheinhessen.de)



© Marzanna Syncerz – Fotolia

## FAMILIEN IN ALZEY-LAND

### Kindergärten und Kindertagesstätten

Die folgende Zusammenstellung gibt Ihnen einen Überblick über alle kommunalen und konfessionellen (Evangelisches Rentamt bzw. Bischöfliches Ordinariat) Kindergärten bzw. Kindertagesstätten in den Ortsgemeinden der Verbandsgemeinde Alzey-Land.

#### Unsere Angebote:

- Wohnangebote und ambulante Assistenzleistungen für Menschen mit Beeinträchtigung
- Kindertagesstätte (wird 2021 in Betrieb genommen)
- Ambulante Jugendhilfe
- Zoar-Werkstätten und Zoar-Werkhaus Alzey Berufliche Qualifizierung und Arbeit

### Zoar-Standort Alzey

#### Kontaktieren Sie unsere Regionalleitungen:

##### Iris Frey-Gingel

E-Mail: iris.frey-gingel@zoar.de, Tel.: 06731/902-49

##### Dr. Claudia Mitulla

E-Mail: claudia.mitulla@zoar.de, Tel.: 06731/902-20



[www.zoar.de](http://www.zoar.de)

#### Albig

##### Evangelische Kindertagesstätte „Zwei Linden“

Alzeyer Pforte 30, 55234 Albig

☎ 06731/1890

✉ ev.kita.albig@ekhn-net.de

#### Bechtolsheim

##### Evangelische Kindertagesstätte

Hinter dem Schloss 5, 55234 Bechtolsheim

☎ 06733/1500

✉ ev.kita.bechtolsheim@ekhn-net.de

#### Biebelnheim

##### Kommunaler Kindergarten „Villa Farbenfroh“

Bechtolsheimer Straße 17, 55234 Biebelnheim

☎ 06733/6665

✉ kiga-biebelnheim@gmx.de

#### Bornheim

##### Evangelische Kindertagesstätte „Kunterbunt“

Hindenburgring 20, 55237 Bornheim

☎ 06734/8080

✉ ev.kita.bornheim@ekhn-net.de

#### Eppelsheim

##### Kommunale Kindertagesstätte „Am Effenkranz“

Körnerstraße 14, 55234 Eppelsheim

☎ 06735/1391

✉ gemeinde-kindergarten-eppelsheim@web.de

#### Erbes-Büdesheim

##### Katholische Kindertagesstätte „St. Bartholomäus“

Hildegardisweg 1, 55234 Erbes-Büdesheim

☎ 06731/471 03 12

✉ katholischer-kiga-eb@gmx.de

#### Flornborn

##### Kommunale Kindertagesstätte „Raupennest“

Krämergasse 3, 55234 Flornborn

☎ 06735/788

✉ kindergartenflornborn@web.de





© foto.fritz – Fotolia

### Flonheim

#### Kommunale Kindertagesstätte

Berliner Straße 4, 55237 Flonheim

☎ 06734/1851

✉ kita-flonheim@web.de

### Framersheim

#### Kommunale Kindertagesstätte „Am breiten Stein“

Kirchstraße 49, 55234 Framersheim

☎ 06733/8177

✉ kita@framersheim.de

### Gau-Heppenheim

#### Kommunale Kindertagesstätte

Baumgartenweg 17, 55234 Gau-Heppenheim

☎ 06731/8273

✉ kita.gau-heppenheim@ewr-internett.de

### Gau-Odernheim

#### Kommunale Kindertagesstätte „Regenbogen“

Pestalozzistraße 2, 55239 Gau-Odernheim

☎ 06733/929 97 70

✉ kindertagesstaette-regenbogen@gmx.de

### Gau-Odernheim

#### Kommunaler Kindergarten „Nach dem alten Schloss“

Mühlstraße 40, 55239 Gau-Odernheim

☎ 06733/6887

✉ gokiga@arcor.de

### Mauchenheim

#### Kommunale Kindertagesstätte „Zur Mühlwiese“

An der Mühlwiese 10, 67294 Mauchenheim

☎ 06352/740 470

✉ kita-mauchenheim@web.de

### Nieder-Wiesen

#### Kommunaler Kindergarten „Schlaue Fühse“

Kriegsfelder Straße 12, 55234 Nieder-Wiesen

☎ 06736/960 568

✉ kiga.schlauefuechse@web.de

### Ober-Flörsheim

#### Evangelische Kindertagesstätte „Am rufenden Hahn“

Turnhallenstraße 23, 55234 Ober-Flörsheim

☎ 06735/1566

✉ ev.kita.ober-floersheim@ekhn-net.de

### Offenheim

#### Evangelische Kindertagesstätte „Binsenkörbchen“

Untergasse 26, 55234 Offenheim

☎ 06736/390

✉ ev.kita.offenheim@ekhn-net.de

### Wahlheim

#### Kommunale Kindertagesstätte

#### „Kettenheimer Grund“

Bahnhofstraße 34, 55234 Wahlheim

☎ 06731/3425

✉ info@kita-wahlheim.de

Weitere Informationen finden Sie auf unserer Homepage

**[www.alzey-land.de/vg/leben](http://www.alzey-land.de/vg/leben)**

unter der Rubrik Kinder und Jugendliche.



© Frank Oppermann – Fotolia



© Fotowerk - Fotolia

## Bildung

### Schulen in der Verbandsgemeinde Alzey-Land

Die folgende Aufstellung gibt Ihnen einen Überblick über alle Schulen.

#### Grundschulen:

##### Grundschule Albig

Ardennenstraße 20, 55234 Albig

☎ 06731/7558

✉ gs-albig@web.de

##### Grundschule Bechtolsheim

Bahnhofstraße 11, 55234 Bechtolsheim

☎ 06733/6829

✉ info@gs-bechtolsheim.de

##### Grundschule Erbes-Büdesheim

Nacker Straße 22, 55234 Erbes-Büdesheim

☎ 06731/908321

✉ info@gs-eb.de

##### Grundschule Flomborn

Schulstraße 14, 55234 Flomborn

☎ 06735/411

✉ info@grundschule-flomborn.de

##### Grundschule „Am Adelberg“ Flonheim

Bahnhofstraße 5, 55237 Flonheim

☎ 06734/91304130

✉ info@grundschule-flonheim.de

##### Grundschule Gau-Odernheim

Freiherr-vom-Stein-Straße 49, 55239 Gau-Odernheim

☎ 06733/929676

✉ info@gs-go.de

##### Grundschule Mauchenheim

Schulstraße 6, 67294 Mauchenheim

☎ 06352/4862

✉ gs-mauchenheim@gmx.de



**EIFFAGE  
FABER BAU**

Mit uns an deiner Zukunft bauen.  
Mehr Infos gibt es unter  
[www.eiffage-infra.de/karriere](http://www.eiffage-infra.de/karriere)

## Jetzt durchstarten: Ausbildung oder duales Studium.

Steige bei uns ein! Nach deinem Schulabschluss kannst du bei uns eine gewerblich-technische oder kaufmännische Ausbildung absolvieren. Oder du entscheidest dich für ein duales Studium zum Bauingenieur mit Bachelor-Abschluss. Egal für welchen Weg du dich entscheidest – bei uns wirst du bestens auf deinen späteren Beruf vorbereitet.

**Faber Bau GmbH** Galgenwiesenweg 23–29 55232 Alzey Tel: 06731 492-162





© Moritz Wussow – Fotolia

### Realschulen:

#### Realschule plus Flomborn/Flörsheim-Dalsheim

Standort **Flomborn**

Schulstraße 14, 55234 Flomborn

☎ 06735/9419480

✉ info@rsplus-ffd.de

#### Realschule plus „Am Adelberg“ **Flonheim**

Bahnhofstraße 5, 55237 Flonheim

☎ 06734/91304100

✉ info@realschule-plus-flonheim.de

#### Realschule plus „Am Schloss“ **Gau-Odernheim**

Schulträger ist hier der Landkreis Alzey-Worms

☎ 06733/94731-11

✉ schule@rsplusgo.de

Weitere Informationen über Betreuungszeiten sowie Anmeldeformulare finden Sie auf unserer Homepage **[www.alzey-land.de/vg/leben](http://www.alzey-land.de/vg/leben)** unter der Rubrik Kinder und Jugendliche

### Schulsozialarbeit an Grundschulen

Für die Schulsozialarbeit sind zwei Sozialarbeiterinnen in den Grundschulen im Gebiet der Verbandsgemeinde Alzey-Land tätig. Frau Stephanie Sellinger kümmert sich um die Grundschüler/-innen der Grundschulen Flomborn, Flonheim und Gau-Odernheim und Mauchenheim.

Frau Ludmilla Reider-Adam ist für die Schüler/-innen der Grundschulen in Albig, Bechtolsheim, Erbes-Büdesheim zuständig. Beide stehen nach Absprache auch außerhalb der festgelegten Zeiten flexibel für Elterngespräche, Elternabende usw. zur Verfügung.

Erreichbarkeit Frau Sellinger:

☎ 0151/23750052

✉ sellinger.stephanie@alzey-land.de

Erreichbarkeit Frau Reider-Adam:

☎ 0151/25404179

✉ reider-adam.ludmilla@alzey-land.de

Weitere Informationen zur Schulsozialarbeit finden Sie auf unserer Homepage **[www.alzey-land.de/vg/leben](http://www.alzey-land.de/vg/leben)** unter der Rubrik Kinder und Jugendliche.



© Christian Schwier – Fotolia

**Karkowski**  
Systemische  
Familientherapie  
Psychologische  
Beratung  
Supervision  
Systemische Praxis

06731 94 69 94    0173 525 80 39

Nur Privat    Termine nach Vereinbarung

St. Georgenstraße 37  
55232 Alzey  
www.logo-in-alzey.de  
info@logo-in-alzey.de

Sprechen  
Sprache  
Stimme  
Logopädische Praxen Anke u. Ralf Karkowski  
06731 992188  
Alle Kassen





**Die DRK-  
Alltagsbegleitung**  
Tel.: 06731 969952



Deutsches  
Rotes  
Kreuz

☞ SOZIALER SERVICE ☞

DRK-Kreisverband  
Alzey e. V.

*Hilft, wo Ihr Zuhause ist.*

**Ihre Begleiter im  
Alltagsleben**  
Tel.: 06731 969930

**Diakonie**   
**Evangelische  
Sozialstation  
Alzey**



Tagesbetreuung  
„Rheinhessen Spätlese“

[www.gfds-ambulant.de](http://www.gfds-ambulant.de)

**Joseillinstraße 3 | Alzey | Tel. 06731 2668**



**Soziale Dienste gGmbH**  
Worms-Alzey

# Sozialstation

## Mobiler sozialer Dienst

**Häusliche Alten- und Krankenpflege  
Haushaltshilfe und Betreuung**

Dem Menschen freundlich zugewandt – kompetent – innovativ



Wir sind  
für Pflegerische  
Notfälle 24 Stunden  
täglich für Sie  
erreichbar unter:  
**06731-7800**

**Ein starkes Team für Sie  
unterwegs in Rheinhessen.**

**AWO Soziale Dienste gGmbH  
Worms-Alzey**  
☎ **06731-7800**  Find us on  
**Facebook**

E-Mail: [sozialstation@awowoaz.de](mailto:sozialstation@awowoaz.de)  
[www.sozialstation-rheinhessen.de](http://www.sozialstation-rheinhessen.de)



QR-Code AWO Sozialstation

BESTATTUNGSINSTITUT  
**SULFRIAN**  
Bestattermeister



Haus der Begegnung mit Räumlichkeiten für Verabschiedung und Trauerfeiern • Beerdigung aller Art • Überführungen • Vorsorge Organisation des Trauerkaffees • Trauerbegleitung und -Workshops

info@sulfrian-bestattungen.de • www.sulfrian-bestattungen.de

Weinrufstr. 16, Alzey ☎ 06731-2564	Mainzer Str. 29, Gau-Odernheim ☎ 06733-1211
Sironastr. 10, Nierstein ☎ 06133-2629	Ernst-Ludwig-Str. 14a, Wöllstein ☎ 06731-2564



© Polylooks

28

FAMILIEN IN ALZEY-LAND





© goodluz - Fotolia

## Jung und Alt

### Ferienspiele

Für Grundschülerinnen und Grundschüler, welche in den Ferien zu Hause bleiben, finden jeweils in den ersten beiden Wochen der Sommerferien die Ferienspiele der Verbandsgemeinde Alzey-Land statt. Pro Woche können ca. 250 Kinder teilnehmen. Das abwechslungsreiche Programm bietet jede Menge Spaß und Überraschungen. Viele Spiele, Sport, Bastelaktionen, Ausflüge und einige Events werden dafür Sorge tragen, dass die Zeit wie im Fluge vergeht. Hauptaustragungsort ist das Gelände rund um die Petersberghalle in Gau-Odernheim.

Lesen Sie mehr über die Ferienspiele auf unserer Homepage [www.alzey-land.de/vg/leben](http://www.alzey-land.de/vg/leben) unter der Rubrik Kinder und Jugendliche.

### Fußballturniere für Aktive und Jugend

Mannschaften aus der ganzen Verbandsgemeinde kämpfen in diesen beiden Turnieren um die von der Verbandsgemeinde Alzey-Land zur Verfügung gestellten attraktiven Geld- und Sachpreise sowie den Wanderpokal. Seit 1978 richtet die Verbandsgemeinde Alzey-Land jährlich im Sommer ein Fußballturnier für Aktive in der Verbandsgemeinde aus. Seit 1986 findet zusätzlich am Anfang eines jeden Jahres ein Jugend-Fußballturnier statt. Ausgetragen wird das Turnier immer in der Petersberghalle in Gau-Odernheim, aber auch bei diesem Turnier wechseln sich die Vereine als Ausrichter ab.

Weitere Infos auf unserer Homepage [www.alzey-land.de/vg/leben](http://www.alzey-land.de/vg/leben) unter der Rubrik Sport und Freizeit.

### Bürgerbus Mobil bleiben in Ihrer Verbandsgemeinde

Der Bürgerbus bietet einen kostenlosen Fahrdienst für ältere und mobilitätseingeschränkte Personen denen die Nutzung eines eigenen Autos oder dem bestehenden Linienbusverkehr nicht möglich ist. Insgesamt unterstützen 40 Personen unentgeltlich in ihrer Freizeit, entweder als Fahrer oder Koordinator, das Bürgerbus-Projekt. Die Fahrdienste in den einzelnen Ortsgemeinden werden organisiert von vier Projektgruppen.

Ausführliche Informationen zum Bürgerbus finden Sie auf unserer Homepage [www.alzey-land.de/vg/leben](http://www.alzey-land.de/vg/leben) unter der Rubrik Bürgerbus.

### RuheForst Vorholz

Gemeinsam haben die Ortsgemeinde Offenheim, das Forstamt Rheinhessen, die RuheForst GmbH und die Verbandsgemeinde Alzey-Land einen Begräbniswald im Vorholz bei Offenheim errichtet. Hier können Bäume sowie Naturelemente als Ruhestätte ausgewählt werden und Urnenbeisetzungen erfolgen. Auf einer gut erreichbaren und leicht begehbaren Waldfläche von 5 Hektar können einzelne Personen, Familien oder sich im Leben nahestehende Menschen beigesetzt werden.

Für den Abschied und die Trauerfeier steht ein zentral gelegener Andachtsplatz mit Holzkreuz und Sitzbänken zur Verfügung.

Informieren Sie sich auf unserer Homepage: [www.alzey-land.de/vg/leben](http://www.alzey-land.de/vg/leben) unter der Rubrik RuheForst Vorholz oder direkt unter [www.vorholz-ruheforst.de](http://www.vorholz-ruheforst.de)



© Yvonne Weis - stock.adobe.com

## LEBENDIGES GEMEINDELEBEN

### Feste und Veranstaltungen

In Rheinhessen gibt es, so wissen Eingeweihte, immer etwas zu feiern. Das hat zum einen viele historische Wurzeln. Es ist vor allem jedoch die Mentalität der Rheinhessen, ihren Mutterwitz und ihre ausgeprägte Fähigkeit, Anlässe zu schaffen, um möglichst oft gemeinsam feiern zu können. Denn das verbindet und begründet Freundschaften. So sind es also nicht nur die familiären Hoffeste, die Kerb oder die Fastnacht als besonderes Erlebnis auf dem Land, es sind landauf, landab die Blüten-, Obst- und Winzerfeste, die Theater- und Musikfestivals und die Weinmärkte zu allen Jahreszeiten, die es mit sich bringen, dass die Korken knallen und die Gläser klingen.

Die Termine der Feste und Veranstaltungen in den Ortsgemeinden finden Sie auf der Homepage der jeweiligen Ortsgemeinde.

Zudem dürfen wir Sie auf die jährlich stattfindenden Veranstaltungen der Verbandsgemeinde wie das VG-Weinfest, die Theatertage Alzeyer Land, das Treffen der Blaskapellen oder das Singen der Kinderchöre hinweisen.

Termine und ausführliche Informationen dazu finden Sie sich auf unserer Homepage:

**[www.alzey-land.de/vg/leben](http://www.alzey-land.de/vg/leben)**

unter der Rubrik Feste & Veranstaltungen.



*Gasthaus „Zur Linde“*

– Familie Balz –

Freimersheimer Weg 3  
67294 Mauchenheim

Familienfeiern – Biergarten  
Grill- und Schlachtfeste

Tel.: 06352 4704 · [bernhardbalz@freenet.de](mailto:bernhardbalz@freenet.de) · Fax: 06352 719159



VG-Weinfest

### Vielfältiges Vereinsleben

Unter den über 200 Vereinen in der Verbandsgemeinde Alzey-Land sind Gesangvereine, Landfrauenvereine, Musikvereine, Bauern- und Winzervereine und Turn- und Sportvereine. Bei Letzteren reichen die Sparten von Fußball über Tennis und Tischtennis bis zum Judo, Taekwondo und Kunstradfahren.

Bei Fragen zu Vereinen wenden Sie sich bitte direkt an die zuständige Ortsgemeinde.

Informieren Sie sich auf unserer Homepage:

**[www.alzey-land.de/vg/leben](http://www.alzey-land.de/vg/leben)**

unter der Rubrik Vereine. Hier finden Sie auch den Infolink zu den Ortsgemeinden.





Vielfältiges Vereinsleben in der Verbandsgemeinde

IMPRESSUM



**Herausgeber:**  
mediaprint infoverlag gmbh  
Lechstr. 2, 86415 Mering  
Registergericht Augsburg, HRB 27606  
USt-IdNr.: DE 118515205  
**Geschäftsführung:**  
Ulf Stornebel  
Tel.: 08233 384-0  
Fax: 08233 384-247  
info@mediaprint.info



**in Zusammenarbeit mit:**  
Verbandsgemeinde Alzey-Land  
Weinrufstraße 38  
55232 Alzey

**Redaktion:**  
Verantwortlich für den redaktionellen Teil: Verbandsgemeinde Alzey-Land  
Verantwortlich für den Anzeigenteil: mediaprint infoverlag gmbh – Goran Petrasevic

**Angaben nach Art. 8 Abs. 3 BayPrG:** Alleinige Gesellschafterin der mediaprint infoverlag gmbh ist die Media-Print Group GmbH, Paderborn

**Quellennachweis für Fotos/Abbildungen:**  
VG Alzey-Land  
Ortsgemeinden der VG Alzey-Land  
Tourist Information Alzeyer Land

Bildnachweise, die nicht den oben genannten Quellen enthalten sind, stehen in den jeweiligen Fotos.

55232050/6. Auflage/2020

**Druck:**  
Drucker, Adresse

**Papier:**  
Umschlag: 250 g Bilderdruck, dispersionslackiert  
Inhalt: 115 g weiß, matt, chlor- und säurefrei

Titel, Umschlaggestaltung sowie Art und Anordnung des Inhalts sind zugunsten des jeweiligen Inhabers dieser Rechte urheberrechtlich geschützt. Nachdruck und Übersetzungen in Print und Online sind – auch auszugsweise – nicht gestattet.



Esselborn – Panoramaaussicht



## BRANCHENVERZEICHNIS

Liebe Leser! Als wertvolle Orientierungshilfe finden Sie hier eine Auflistung leistungsfähiger Betriebe aus Handel, Gewerbe und Industrie. Die alphabetische Anordnung ermöglicht Ihnen ein schnelles Auffinden der gewünschten Branche. Alle diese Betriebe haben die kostenlose Verteilung der Broschüre ermöglicht. Weitere Informationen finden Sie im Internet unter [www.total-lokal.de](http://www.total-lokal.de).

Ambulante		Ambulante Pflege	9, 28
Assistenzleistung	24	Aufzüge	U2
Ambulante Behandlung	U4	Bäckerei	12
Ambulante Jugendhilfe	24	Baumaschinen	20

Baustoffe	20	Life	U2
Baustoffrecycling	20	Logopädie	28
Bauwerkinstandsetzung	26	Maschinenbau	32
Bestattungsinstitut	28	Museum	10
Betreuung	28	Ortsgemeinde	10
Brennerei	2	Ortsplanung	U3
Café	12	Restaurant	12, 22
Dämmtechnik	22	Seniorenbetreuung	28
Dialyse	6	Seniorenservice	28
E-Mobilität	U4	Sport	U3
Energieversorgung	U4	Straßenbau	26
Fördertechnik	22	Systemische Praxis	28
Futterhandel	6	Tiefbau	20, 26
Gartenmarkt	6	Veranstaltungen	30
Gästehaus	12	Verlegeunterlagen	22
Gastronomie	30	Vermessung	20
Gebäudedienste	U2	Wasserversorgung	4
Gebäudereinigung	U2	Weingut	2, 12
Gesundheit	U3	Weinstube	22
Hochbau	20, 26	Wohnangebote	24
Ingenieurbau	26	Zahnmedizin	22
Internisten	6	Zahntechnik	22
Krankenhaus	U4	Zimmerei	20
Krankenpflege	9		
Landhotel	12		
Landschaftsplanung	U3		



**ECKEL & SOHN**  
Moderne Technik und gute Ideen

- Sortieren ■
- Montieren ■
- Verschließen ■
- Zuführen ■
- Prüfen ■



Eckel & Sohn Maschinenbau  
GmbH & Co. KG  
Wormser Straße 104  
D-55239 Gau-Odernheim  
Tel. +49 (0) 6733 / 92300  
Fax +49 (0) 6733 / 923030

Erfahren Sie mehr über die innovativen Lösungen und umfassenden Angebote von Eckel & Sohn unter [www.eckel-sohn.de](http://www.eckel-sohn.de)

U = Umschlagseite



# Prävention / Workshops / Akademie



Sichern Sie sich JETZT einen Platz in Ihrem Lieblingskurs!

Von Krankenkassen anerkannte  
Präventionskurse

RÜCKENKURSE PILATES BODYFIT  
FASZIENTRAINING WALKING LAUFEN

Trainieren Sie im schönen Ambiente  
ohne Vertragsbindung! Werden Sie aktiv  
für Muskelaufbau und Konditionstraining!

sporthera

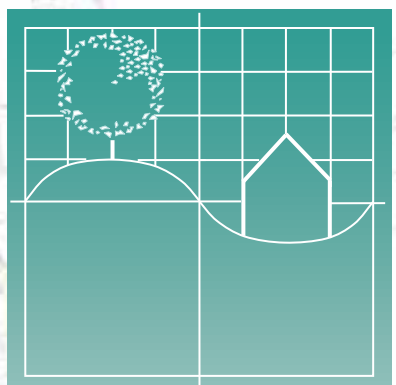
GESUNDHEIT IST GOLD WERT

Seit 2008 in:  
Bleichstraße 21  
55232 Alzey  
06731 - 54 79 959

Seit 2019 in:  
Friedrich-Ebert-Str. 48  
67549 Worms  
06241 - 97 27 795

[www.sporthera.de](http://www.sporthera.de)

Seit über 25 Jahren Ihr Partner  
für die kommunalen Planungsaufgaben  
mit kompetenter Beratung und  
freundlichem Service



butsch+faber

landschafts- und ortsplanung

dipl.-ing. stadtplanerin

angela m. butsch

wilhelm-leuschner-straße 22

55237 flonheim

telefon 06734/449

telefax 06734/6489

[www.butsch-faber.de](http://www.butsch-faber.de)

Rheinessen-Fachklinik Alzey  
Dautenheimer Landstraße 66  
55232 Alzey



Seit 1908 ist die Rheinessen-Fachklinik Alzey elementarer Bestandteil der Region Rheinessen. Gegründet als Großherzogliche Landes-Irrenanstalt blickt die Klinik auf eine wechselvolle Geschichte zurück. Heute ist die

Rheinessen-Fachklinik der größte Arbeitgeber der Region und ein moderner Dienstleister im Gesundheitssektor, der durch innovative Konzepte sowie erstklassige medizinische und pflegerische Kompetenz besticht.

#### WANN IMMER SIE UNS BRAUCHEN

- Behandlung aller seelischen Erkrankungen (z. B. Depression)
- Diagnose und Therapie von neurologischen Erkrankungen
- Hilfe bei seelischen Erkrankungen von Kindern und Jugendlichen
- Behandlung seelischer Alterserkrankungen, Gedächtnisambulanz
- Therapieangebote für Suchtkranke
- Zahlreiche ambulante Behandlungsmöglichkeiten
- Betreuungsangebote für Menschen mit seelischer Behinderung

Telefon (0 67 31) 50-0  
info@rfk.landeskrankenhaus.de

landeskrankenhaus.de



# Strom, Gas und DSL aus der Region

Wir sind Ihr Partner wenn es um Energie geht.

www.ewr.de